

35<sup>ème</sup> édition

# TOUR DE L'AIN

Solimut Du 31 Juillet  
Mutuelle au 2 Août  
de France 2023

LIVRE DE ROUTE





Esprit d'équipe, détermination, respect et partage

# LE DÉPARTEMENT, ACTEUR DU SPORT POUR TOUS

LE DÉPARTEMENT DE L'AIN : **ALLOUE 2,7 M€ AU SPORT**

- **soutient** l'accès au sport de haut niveau\*
- **favorise** la pratique et la promotion du sport pour tous
- **développe** les sports de pleine nature
- **contribue** à la promotion de l'olympisme et des valeurs du sport



[www.ain.fr](http://www.ain.fr)

**AIN**<sup>01</sup>  
le Département

\*4 clubs professionnels et plus de 40 sportifs de haut niveau et près de 150 équipes aux niveaux régional et national (saison 2022-2023).



# TOUR DE L'AIN

Pros • Cadets

**Solimut**  
mutuelle  
de France



## Le Parcours

du 31 Juillet au 2 Août  
**2023**

### LÉGENDE ▶

▶ Départ de l'étape

▶ Sens de la course

◻ Arrivée de l'étape

— Itinéraire



**AIN**  
le Département

**La Région**  
Auvergne-Rhône-Alpes

PARC OISEAUX

auto  
bernard  
by groupe Bernard

Crédit Mutuel

**l'Ain**  
POUR VOUS

Streichenberger

#TDA - [www.tourdelain.com](http://www.tourdelain.com)





**La Région**  
Auvergne-Rhône-Alpes

# TOUR DE L'AIN

Du 31 juillet au 2 août 2023



Illustration : © BLACKPEUF S3 Réalisation : www.studioN3.fr

**La Région**  
sur tous les terrains

[auvergnerrhonealpes.fr](https://auvergnerrhonealpes.fr)



# LES MAILLOTS DES LEADERS



**Maillot Jaune**  
Solimut Mutuelle de France



**Maillot à pois**  
Région Auvergne-Rhône-Alpes



**Maillot vert**  
Crédit Mutuel



**Maillot Blanc**  
Streichenberger

Il est porté par le coureur leader de l'épreuve. Classement général individuel au temps établi par l'addition des temps enregistré par chaque coureur dans les trois étapes.

Il est porté par le coureur qui cumule le plus grand nombre de points, acquis aux sommets des côtes et cols répertoriés et classés par catégorie.

Il est porté par le leader du classement par points. Les points sont attribués à chaque arrivée d'étape.

Il est porté par le meilleur jeune de l'épreuve : les coureurs âgés de moins de 23 ans participent à ce classement.

# LES ÉQUIPES



**Équipe d'Allemagne Espoirs**



**AG2R Citroën Team**



**Team Arkea Samsic**



**Astana Qazaqstan Development Team**



**Team U Nantes Atlantique**



**Lidl-Trek**



**Intermarché Circus - Wanty**



**Cofidis**



**EF Education Easy Post**



**Groupama FDJ**



**Leopard Togt Pro Cycling**



**Tudor Pro Cycling Team**



**Nice Métropole Côte d'Azur**




**Q36.5 Pro Cycling Team**



**Van Rysel Roubaix Lille Métropole**




**St Michel Mavic - Auberg3**



**Total Energies**





# N°1 DU CYCLISME

★EUROSPORT 1

★EUROSPORT 2

disponibles dans les offres



Hors opérateurs locaux © 2023 Warner Bros. Discovery. Tous droits réservés.



# LE TOUR DE L'AIN À LA TÉLÉVISION

## DIFFUSION TV

### EN FRANCE EN DIRECT :

**France 3 Auvergne-Rhône-Alpes**

31 juillet — Étape 1 : **14h — 16h**

1<sup>er</sup> août — Étape 2 : **14h — 16h**

2 août — Étape 3 : **14h — 16h**

**Dès 12h30 chaque jour** sur [aura.france3.fr](http://aura.france3.fr)

### À L'INTERNATIONAL :

Dans 190 pays

**Eurosport**

31 juillet :

Eurosport 1 — **14h - 16h**

1<sup>er</sup> et 2 août :

Eurosport 2 — **14h - 16h**



## DIGITAL

**Site internet :** [www.tourdelain.com](http://www.tourdelain.com)

**Réseaux sociaux :**

**Facebook :** Tour de l'Ain

**Twitter :** @tourdelain

**Instagram :** @tourdelain\_cycliste

**Youtube :** Tour de l'Ain



## DIMANCHE 30 JUILLET

**SAINT-MAURICE-DE-BEYNOST,  
Hôtel Lyon Est, sortie n°5 A42**

<b>14h00-19h00</b>	Ouverture de la permanence d'accueil (organisation, équipes, médias, partenaires)
<b>14h00-19h00</b>	Ouverture de la salle de presse
<b>15h00-16h45</b>	Confirmation des partants et retrait des dossards
<b>16h15</b>	Réunion du jury des commissaires
<b>17h00</b>	Réunion des directeurs sportifs
<b>17h30</b>	Réunion TV (producteur et réalisateur TV, motards TV)

## LUNDI 31 JUILLET

**LOYETTES, Club House, rue du Stade  
(présence obligatoire du staff)**

<b>9h45</b>	Briefing Motards organisation (présence obligatoire des motards organisation)
<b>10h15</b>	Briefing Sécurité UCI (présence obligatoire de tous les pilotes voitures et motos en course)
<b>10h45</b>	Réunion Service médical (médecins, infirmiers, ambulances)





# Financer son vélo, même électrique, à un taux de 0 % taeg fixe c'est possible.

Au Crédit Mutuel, c'est naturel de s'engager pour faciliter les mobilités plus douces. C'est pourquoi nous proposons une offre de financement, pour toute la famille, qui rend le vélo plus accessible.

**Un crédit vous engage et doit être remboursé. Vérifiez vos capacités de remboursement avant de vous engager.**

Exemple : pour un "Crédit Vélo"<sup>(1)</sup> d'un montant de 2500 € et d'une durée de 36 mois, vous remboursez 35 mensualités de **69,45 €** et une dernière de **69,25 €**. Taux annuel effectif global (TAEG) fixe de **0 %** (taux débiteur fixe : 0 %)<sup>(2)</sup>. Montant total dû par l'emprunteur : **2500 €**. Pas de frais de dossier. Le montant des mensualités indiquées ci-dessus ne comprend pas l'assurance facultative proposée habituellement : assurance Décès, Perte Totale et Irréversible d'Autonomie et Incapacité de Travail calculée sur le capital restant dû, avec un montant de 1<sup>re</sup> cotisation mensuelle de 2,91 €, un montant total sur la durée du crédit de 54,11 € et un taux annuel effectif de l'assurance (TAEA) de 1,41 %.

## Crédit Mutuel

Une banque qui appartient à ses clients, ça change tout.

(1) Conditions au 01/06/2023.

(2) Les intérêts sont pris en charge par la Banque.

OFFRE DE CRÉDIT AFFECTÉ SOUMISE À CONDITIONS, jusqu'à 6 000 € et valable jusqu'au 31/12/2024. Pour les particuliers. Après étude et sous réserve d'acceptation de votre dossier par la Caisse de Crédit Mutuel. Délai de rétractation : 14 jours. Voir conditions détaillées en Caisse de Crédit Mutuel.

Le Crédit Mutuel, banque coopérative, appartient à ses 8,6 millions de clients-sociétaires.

Caisse Fédérale de Crédit Mutuel et Caisses affiliées, société coopérative à forme de société anonyme au capital de 5 458 531 008 euros, 4 rue Frédéric-Guillaume Raiffeisen, 67913 Strasbourg Cedex 9, RCS Strasbourg B 588 505 354 - N° ORIAS : 07 003 758.



# ANNUAIRE

## COMITÉ D'ORGANISATION DU TOUR DE L'AIN

### Président

Jean-Marc DAUL 06 89 33 56 61

### Trésorier

Hugues BALDASSO 06 86 82 37 78

## PROMO VÉLO

### Président

Jean-Paul FILLAT 06 51 80 50 79

### Vice président

Jean-Marc SEGUIN 07 88 60 47 58

## ALPES VÉLO

### Président

Pierre SALVIT 06 16 91 91 69

## DIRECTION

### Direction générale

Philippe COLLIOU 06 08 83 49 44

### Commissaire général

Ludovic POIGNANT 06 32 08 83 14

### Administration-Finances

Alexandre MOUSSEAU 06 45 93 89 83

### Relations extérieures

Michel CHANEL 06 77 77 26 22

## COMPÉTITION

### Responsable sportif

Denis CLEMENT 06 80 01 57 40

### Relations arbitres

Valérie CHARPIGNY 06 76 39 51 53

Christian CHARPIGNY 06 07 29 80 96

### Speaker Radio-Tour

Olivia JAQUET +41 76 776 03 64

### Protocole

Grégoire PINGUET-DEMOUGEOT  
06 52 59 11 52

### Régulateur

Jules DENIS 06 34 05 47 85

### Assistance technique - MAVIC

Jacques CORTEGGIANI 06 07 40 37 57

### Ardoisiers – ARDOIZ'TIME

François-Marc MEYLAN 06 50 52 90 96

### Classements - photo finish

#### VotreCourse.com

Nicolas PHILIPPON 06 12 15 61 03

## JURY DES COMISSAIRES UCI/FFC

### Président du jury

Jempi JOOREN +32 (0)495 23 19 85

### Commissaire 1

Laurent BASTIEN 06 83 56 30 79

### Commissaire 2

Catherine GASTOU 06 07 96 64 60

### Juge à l'arrivée

Eric BERTHET 06 89 89 50 73

### Commissaire moto 1

Julien COUTANT 06 59 39 92 68

### Commissaire moto 2

Marie-Laure LEVITE 06 78 01 92 81

### Chronométrateur

Philippe PRATI 06 83 42 02 20

## SITES

### Sites départ

Antoine CUOMO 06 13 51 08 27

### Sites arrivée

Thierry JACQUET 06 19 57 25 13

## SÉCURITÉ

### Coordination générale

Jean-Philippe BONNATY 06 75 05 32 19

**PC COURSE 07 61 87 68 55**

**PC COURSE ARRIVÉE 07 78 41 77 07**

### Coordination sécurité des sites

Jacques ROLLAND 07 78 41 77 07

### Escorte motos civiles

Eric CHAPUIS 06 88 87 98 46

Jean-François MICHOLLET 06 75 04 60 72

Gaston PETITJEAN 06 60 06 79 71

### Signaleurs organisation

Jean-Pierre MICHOUX 06 72 56 29 62

Gérard GROBOZ 06 76 96 45 72

Michel KREBSER 07 50 52 51 42

Gilles CHEVAILLIER 06 24 27 34 77

Bernard GONNET 06 14 60 58 33

Jean Claude MAYER 06 89 63 53 33

Daniel LOSITO 06 71 88 37 40

## GENDARMERIE NATIONALE

### Commandant du Groupement

#### Gendarmerie de l'Ain

Général de brigade GASPARD

**Officier adjoint : Lieutenant - Colonel**

BOUNIOT 06 07 28 55 41

#### Commandant de l'EDSR de l'Ain

Capitaine GAUTHIER 06 80 41 64 58

## SERVICE MÉDICAL

**Dr Emeric STAUFFER 06 13 28 54 00**

**Dr Jérémie AUGER**

Dr Henri OLAGNIER 06 17 70 55 72

Infirmière Claire PASTOR

Infirmier Mattias MARILLER

## SECOURS

### Bellegarde Ambulances

(étape 1 et 2)

### Ambulances des 4 Villages (étape 3)

## LOGISTIQUE

### Fléchage/défléchage

Philippe BARETTA 06 74 14 65 77

### Zones de Collecte

Hubert JACQUEROUX 06 73 23 34 28

Lilly HOMASSEL 06 37 83 09 28

### Parc automobile

Philippe GALVEZ 06 15 15 54 23

### Liaisons radio

Francis HOTTELET 06 03 03 51 41

### Restauration

Sandrine PHILEBRE 06 13 32 85 68

Philippe ROUSSEAU 06 51 17 56 50

David SUCHET 06 27 85 40 09

Franck SUCILLON 07 70 63 24 13

## ADMINISTRATION

### Accueil et permanence

Valérie CHARPIGNY 06 76 39 51 53

Maxence GOUX 06 73 15 00 05

Valentin THOUNY 07 88 72 53 59

## COMMERCIAL ET PARTENARIATS

### Accueil Invités - Partenaires

Michel SERVIGNAT 06 14 02 50 26

Lison GARNIER 07 83 99 01 70

Jacques FREDIERE 06 60 21 55 52

Nicole PRAJOUX 06 85 89 60 22

### Communication-marketing

Andréa COSTA 06 79 80 99 27

### Bus-VIP PHILIBERT

Thomas PERRIER 06 70 65 40 88

### Pilotes invités

Hubert ARBES, Patrick MARCET,  
Eric BEROUJON, Jacques DUMORTIER,  
Robert ALBAN, Sébastien AUGERAY,  
William BESSON, Frédéric ALVEROLA

## MÉDIAS

### Responsable communication media

Andréa COSTA 06 79 80 99 27

### Community manager

Tanguy HERTZOG 06 06 98 07 12

### Relations presse

Julien ROUAIRE 06 83 26 78 32

### Journaliste

Frédéric DART 06 11 97 25 80

### Photographe

Quentin JOLY 06 44 11 29 67

Lewis CATEL 07 87 43 67 79

### Production TV

Vincent WATHELET 06 80 86 49 91

### Réalisateur TV

Romain FRANCOIS

## ANIMATIONS

### Speakers

François BELAY 06 07 04 68 79

Daniel MANGEAS 06 82 31 65 48

### Caravane d'Animation

François HUBERT 06 06 65 41 63

Michel TIRAND 06 60 34 57 21

### Tour de l'Ain U17


Ludovic DUBOIS 06 36 79 51 00

Christian PERICHON 06 72 87 61 63



# LOYETTES - LA PLAINE TONIQUE

LUNDI 31 JUILLET 2023



10

## LOYETTES

Loyettes, commune de près de 3.500 habitants, la plus « australe » de la plaine de l'Ain, se situe au confluent du Rhône et de la rivière d'Ain et en limite du département de l'Isère. Proche de la Métropole de Lyon, elle est aussi au carrefour de grandes autoroutes mettant Paris, Strasbourg ou Marseille à quelques petites heures. Le site naturel classé du confluent est jalonné de nombreux sentiers pédestres offrant à la vue du promeneur une faune et une flore attractive.

A l'interface entre la région lyonnaise et le sud du département de l'Ain, la CC-Plaine de l'Ain bénéficie d'axes routiers, autoroutiers et ferroviaires renforçant son attractivité. De la confluence de l'Ain et du Rhône, aux portes de la Dombes et du Bugey, elle offre un cadre de vie préservé au cœur d'un territoire verdoyant et touristique, au fort développement économique.

La Communauté de communes de la Plaine de l'Ain, la 7<sup>ème</sup> de France par sa population, regroupe 53 communes.

<https://www.commune-loyettes.fr/>  
<https://www.cc-plainedelain.fr/>



## LA PLAINE TONIQUE

Envie de vacances en plein air ? La Plaine Tonique vous accueille au cœur de la nature, dans l'Ain. Dans un parc de loisirs aquatiques, profitez de nombreuses activités (canoë, ski nautique, bouée, banane, pédalo, parachute ascensionnel...). Des sensations garanties au cœur d'une région généreuse !

<https://www.laplainetonique.com/>  
<https://www.grandbourg.fr/>



## DÉPART LOYETTES



## ARRIVÉE LA PLAINE TONIQUE



### INFORMATIONS

**PPO :** Intersection D20 / rue du Stade

#### Village Départ

- Ouverture : 9h
- Lieu : Stade de Loyettes

#### Course

- Rassemblement de départ : LOYETTES, rue du Stade
- Signature : 10h50-12h05
- Appel des coureurs : 12h10

- Départ fictif : 12h20 par la RD65 (fictif = 1 km)
- Départ réel : 12h25, RD65

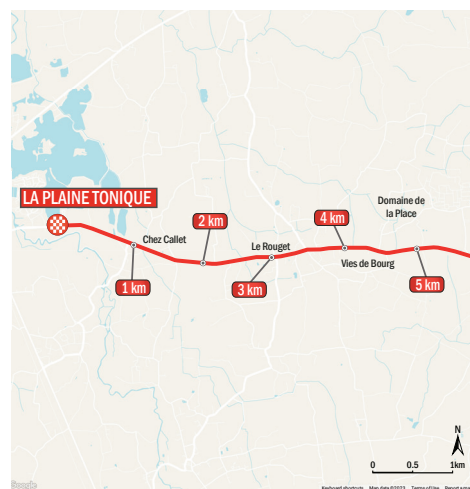

#### Ligne d'arrivée

LA PLAINE TONIQUE - MALAFRETAZ, D28, à l'extrémité d'une ligne droite de 300m. Largeur 6m

#### Permanence - Centre de presse :

- LA PLAINE TONIQUE (sur place)
- CAD : Motor-home sur la ligne d'arrivée.

### PROFIL ET PLAN DES 5 DERNIERS KMS





# TOUR DE L'AIN

Pros • Cyclos • Cadets

**Solimut**  
Mutuelle  
de France  
GÉNÉRATIONS SOLIDAIRES

**ÉTAPE 1**  
Lundi 31 Juillet 2023

**LOYETTES**  
(COMMUNAUTÉ DE  
COMMUNES DE LA  
PLAINE DE L'AIN)

>

**LA PLAINE TONIQUE -  
MALAFRETAZ**  
(GRAND BOURG  
AGGLOMÉRATION)





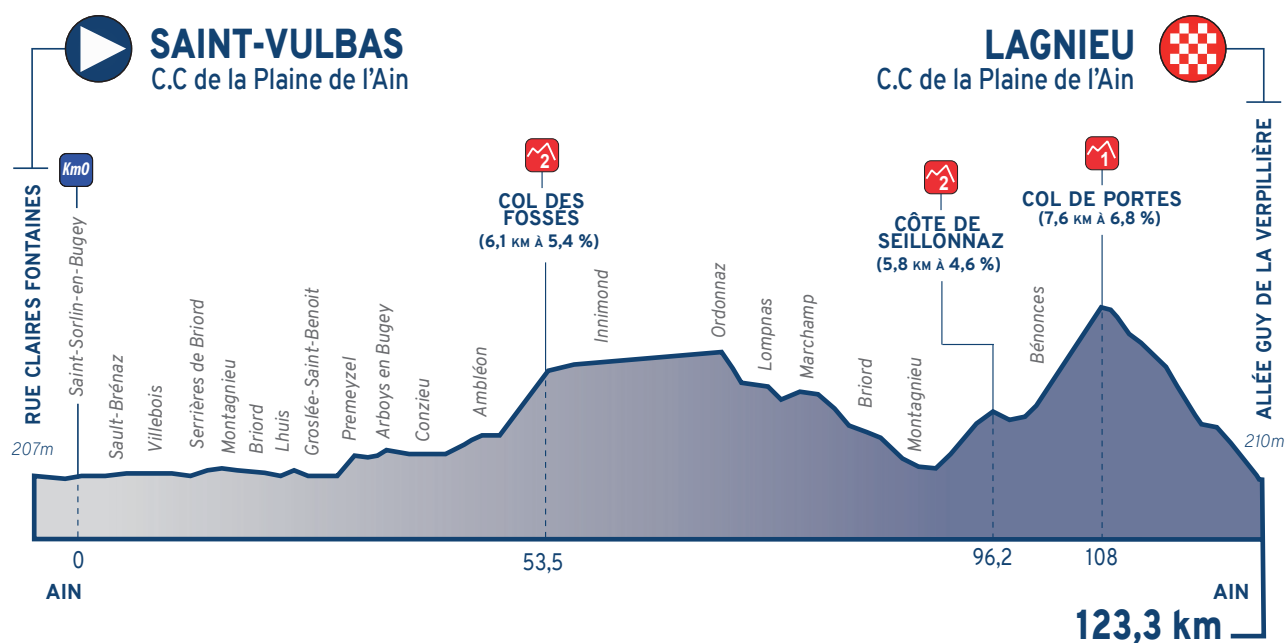
# HORAIRES DE PASSAGE

U17 38 km/h	CARAVANE 44 km/h	PROS 47 km/h	PROS 45 km/h	PROS 43 km/h	ROUTE	ITINÉRAIRE	DIRECTION	DISTANCE PROS RÉALISÉE	RESTANTE
						Département de l'Ain			
	11:35	12:20	12:20	12:20	Départ FICTIF	LOYETTES - Rue du Stade			
						Intersection / D65	À gauche		
						Intersection / rue du Carillon	À droite		
	11:40	12:25	12:25	12:25	Départ RÉEL	LOYETTES - D65 (Fictif = 1 km)		0,0	154,5
	11:44	12:29	12:29	12:30	D65	SAINT-MAURICE-DE-GOURDANS		3,6	150,9
	11:47	12:32	12:32	12:32	D65	SAINT-JEAN-DE-NIOST		5,7	148,8
	11:52	12:37	12:37	12:38	D65	CHARNOZ-SUR-AIN		9,5	145,0
	11:55	12:39	12:39	12:40		Intersection / D65C	À gauche, direction Meximieux	11,1	143,4
	11:59	12:43	12:43	12:44		Intersection / D1084	Tout droit, direction Meximieux	14,2	140,3
	11:59	12:43	12:44	12:45	D1084	Intersection / D22A	À droite, direction Pérouges	14,6	139,9
	12:00	12:43	12:44	12:45	D22A	PÉROUGES		14,8	139,7
	12:00	12:44	12:45	12:45	D22A	MEXIMIEUX		15,0	139,5
	12:06	12:50	12:51	12:52		Intersection / D22C	À gauche, direction Les Ramasses	19,7	134,8
	12:10	12:53	12:54	12:55	Début GPM			22,0	132,5
	12:10	12:53	12:54	12:54		SAINT-ÉLOI		22,3	132,2
	12:10	12:53	12:55	12:56		Intersection / D4D	À droite, direction Chalamont	22,5	132,0
	12:10	12:53	12:55	12:56		Intersection / logis Brochier / Mairie		22,6	131,9
	12:11	12:54	12:55	12:57	GPM 4	Côte de SAINT-ÉLOI (1 km à 4 %)		23,0	131,5
	12:13	12:56	12:57	12:59		Intersection / D22	À gauche, direction Montluel	24,7	129,8
	12:17	13:00	13:01	13:03		Intersection / D4	À droite, direction Le Montellier	27,6	126,9
	12:20	13:03	13:05	13:06	KM 30	Intersection / route du Chapuis		30,0	124,5
	12:20	13:03	13:05	13:06	COLLECTE	Zone de COLLECTE		30,0	124,5
	12:23	13:05	13:07	13:09	D4	LE MONTELLIER		31,9	122,6
	12:23	13:05	13:07	13:09		Intersection / D61	Tout droit	32,1	122,4
	12:23	13:06	13:07	13:09		Intersection / D61	À droite, direction Joyeux	32,2	122,3
	12:24	13:06	13:08	13:10	D61	Intersection / rue de la Mairie		32,3	122,2
	12:29	13:11	13:13	13:15	D61	JOYEUX		34,1	118,4
	12:32	13:13	13:16	13:18		Intersection / D904	À droite, direction Chalamont	38,3	116,2
	12:33	13:14	13:16	13:19	D904	VERSAILLEUX		38,9	115,6
	12:40	13:22	13:24	13:27	D904	CHALAMONT		44,7	109,8
	12:41	13:22	13:25	13:27		Intersection / D7	À gauche, direction Saint-Paul-de-Varax	45,1	109,4
	12:41	13:22	13:25	13:28	D7	Intersection / Le Coupon		45,2	109,3
	12:43	13:23	13:26	13:29		Intersection / D70a	À droite, direction Saint-Paul-de-Varax	46,2	108,3
	12:45	13:26	13:29	13:32	D70a	Intersection / C6		48,1	106,4
	12:50	13:30	13:33	13:36		Intersection / D70	À droite, direction la route des étangs	51,5	103,0
	12:50	13:30	13:33	13:36	D70	Intersection / impasse Illian		51,5	103,0
	12:50	13:31	13:34	13:37	D70	SAINT-NIZIER-LE-DÉSERT		51,8	102,7
	12:51	13:31	13:34	13:38		Intersection / D70B	Légèrement à gauche, direction Saint-Paul-de-Varax	52,4	102,1
	12:51	13:32	13:35	13:38	D70B	Intersection / impasse du Levant		52,5	102,0
	12:57	13:37	13:40	13:44	D70B	SAINT-PAUL-DE-VARAX		56,7	97,8
	12:58	13:38	13:42	13:45		Intersection / D1083	À droite, direction Bourg-en-Bresse	57,9	96,6
	12:59	13:39	13:42	13:46	D1083	Intersection / chemin de Servisey		58,2	96,3
	12:59	13:39	13:42	13:46		Intersection / D17	À gauche, direction Neuville-les-Dames	58,3	96,2
	12:59	13:39	13:42	13:46	D17	Intersection / chemin de la Brondallière		58,4	96,1
	13:05	13:45	13:48	13:52	D17	SAINT-ANDRÉ-LE-BOUCHOUX		62,8	91,7
	13:10	13:49	13:53	13:57	COLLECTE	Zone de COLLECTE		66,5	88,0
	13:11	13:50	13:54	13:58	RAV	Zone de RAVITAILLEMENT à ROMANS		66,9	87,6
	13:11	13:50	13:54	13:58	D17	ROMANS		67,1	87,4
	13:12	13:51	13:55	13:59	COLLECTE	Zone de COLLECTE		67,5	87,0
12:30	13:18	13:57	14:01	14:05	Départ U17	CHÂTILLON-SUR-CHALARONNE		72,2	82,3
12:30	13:18	13:57	14:01	14:06	D17			72,5	82,0
12:31	13:20	13:58	14:02	14:07		Intersection / D2	Tout droit, direction Bourg-en-Bresse	73,4	81,1
12:31	13:20	13:59	14:03	14:07	D2	Intersection / avenue François Mitterrand	Tout droit	73,7	80,8
12:33	13:21	13:59	14:04	14:08		Intersection / D936	À gauche, direction Villefranche-sur-Saône	74,4	80,1
12:33	13:21	14:00	14:04	14:09	D936	Intersection / D2	À droite, direction Sulignat	74,7	79,8
12:33	13:22	14:00	14:04	14:09	D2	Intersection / lieu-dit Le Vernay		74,8	79,7
12:36	13:25	14:04	14:08	14:13	Début GPM	Intersection / route de l'escoffier		77,6	76,9
12:40	13:27	14:05	14:10	14:15	GPM 4	Côte de SULIGNAT (1,5 km à 4 %)		79,1	75,4
12:41	13:28	14:06	14:10	14:15	D2	SULIGNAT		79,4	75,1
12:42	13:30	14:08	14:13	14:18	D4	Intersection / impasse de Plotard / impasse du Buis		81,2	73,3
12:44	13:31	14:09	14:14	14:19		Intersection / D2E	À droite, direction Saint-Julien-sur-Veyre	81,9	72,6
12:45	13:32	14:10	14:14	14:19	D2E	Intersection / route des Broses		82,3	72,2
12:46	13:32	14:10	14:15	14:20	D2E	SAINT-JULIEN-SUR-VEYRE		82,5	72,0
12:50	13:36	14:14	14:19	14:24		Intersection / D96	À droite, direction Vonnas	85,5	69,0
12:51	13:36	14:14	14:19	14:24	D96	Intersection / chemin de Champbaudet		85,7	68,8
12:52	13:38	14:15	14:20	14:25	D96	VONNAS		86,6	67,9
12:54	13:39	14:16	14:21	14:27		Intersection / D80	À gauche, direction Bourg-en-Bresse	87,5	67,0
12:54	13:39	14:16	14:21	14:27	D80	Rue du Docteur Perret		87,5	67,0
12:55	13:40	14:17	14:22	14:28		Intersection / D26C	À droite, direction Bourg-en-Bresse	88,4	66,1
12:55	13:40	14:18	14:23	14:28	D26C	Intersection / impasse du Cruet		88,6	65,9
12:58	13:43	14:20	14:25	14:31		Intersection / D26B	À gauche, direction Bourg-en-Bresse	90,6	63,9
13:02	13:47	14:23	14:29	14:35		Intersection / D26	À gauche, direction Bourg-en-Bresse	93,2	61,3
13:03	13:48	14:25	14:31	14:36	D26	Intersection / D1079	Tout droit, direction Montrevel-en-Bresse	94,5	60,0
13:12	13:55	14:31	14:37	14:43	COLLECTE	Zone de COLLECTE		99,2	55,3
13:12	13:55	14:32	14:37	14:44	D26	SAINT-DIDIER-D'AUSSIAT		99,7	54,8
13:16	14:00	14:36	14:41	14:48		Intersection / D28	À droite, direction Montrevel-en-Bresse	102,7	51,8
13:18	14:00	14:36	14:42	14:48	D28	Intersection / Route de Chazelles		102,9	51,6
13:19	14:02	14:38	14:43	14:50		Intersection / D26	À gauche, direction Maronnas	104,2	50,3
13:20	14:02	14:38	14:44	14:51	D26	Intersection / Impasse de la Croix Joly		104,8	49,7
13:21	14:03	14:39	14:45	14:51	D26	MARSONNAS		105,1	49,4
13:27	14:08	14:43	14:49	14:56	D26	BÉRÉZIAT		108,7	45,8
13:28	14:09	14:44	14:50	14:57		Intersection / D80	À droite, direction Saint-Trivier-de-Courtes	109,3	45,2
13:28	14:09	14:44	14:51	14:57	D80	Les Teppes		109,6	44,9
13:33	14:13	14:49	14:55	15:02	D80	SAINT-JEAN-SUR-REYSSOUZE		112,8	41,7
13:40	14:19	14:54	15:01	15:08	D80	SERVIGNAT		117,0	37,5
13:42	14:23	14:57	15:04	15:12	D80	SAINT-TRIVIER-DE-COURTES		119,8	34,7
13:45	14:23	14:58	15:05	15:12		Intersection / D2	À droite, direction Saint-Trivier-de-Courtes Centre	120,2	34,3
13:45	14:24	14:58	15:05	15:13	D2	Intersection / rue de la Gendarmerie		120,5	34,0
13:51	14:29	15:03	15:10	15:18		Intersection / D56	À droite, direction Saint-Amour	124,0	30,5
13:51	14:30	15:04	15:12	15:19	D56	Intersection / route de Fuseret		125,3	29,2
13:53	14:32	15:06	15:13	15:21	D56	SAINT-NIZIER-LE-BOUCHOUX		126,2	28,3
14:05	14:41	15:14	15:22	15:30		Intersection / D996	À droite, direction Bourg-en-Bresse	133,0	21,5
14:06	14:42	15:15	15:23	15:31	D996	Intersection / route des Montets		133,8	20,7
14:13	14:49	15:22	15:30	15:38	D996	SAINTE-COLOMBE (MARBOZ)		139,0	15,5
14:21	14:55	15:27	15:36	15:44	COLLECTE	Zone de COLLECTE		143,3	11,2
14:21	14:56	15:28	15:37	15:45	D996	MARBOZ		144,0	10,5
14:24	14:57	15:30	15:38	15:47	D996	Intersection / Grande Rue		145,0	9,5
14:25	14:58	15:30	15:38	15:47		Intersection / D28	À droite, direction Montrevel-en-Bresse	145,4	9,1
14:25	14:59	15:31	15:39	15:48	D28	Intersection / allée des Sourdières Sud		146,0	8,5
14:33	15:04	15:36	15:45	15:54	D28	ETREZ (BRESSE VALLONS)		150,3	4,2
14:39	15:10	15:42	15:51	16:00	ARRIVÉE	LA PLAINE TONIQUE - MALAFRETAZ - D28 (à l'extrémité d'une ligne droite de 300m, largeur 6m)		154,5	0,0



# SAINT-VULBAS - LAGNIEU

MARDI 1<sup>ER</sup> AOÛT 2023



## SAINT-VULBAS

Saint-Vulbas est une commune française, située dans le département de l'Ain en région Auvergne-Rhône-Alpes. Ses habitants sont les Villibadois et Villibadoises. La commune appartient à l'aire urbaine de Lyon.

La commune est située sur la rive droite du Rhône, à 205 mètres d'altitude, à environ 44 kilomètres au nord-est de Lyon, 17 kilomètres d'Ambérieu-en-Bugey. Sur son territoire se trouve la centrale nucléaire du Bugey ainsi que le parc industriel de la Plaine de l'Ain. La commune est située dans la petite région de la plaine de l'Ain, entre Bas-Bugey et Côtière.

A l'interface entre la région lyonnaise et le sud du département de l'Ain, la CC-Plaine de l'Ain bénéficie d'axes routiers, autoroutiers et ferroviaires renforçant son attractivité. De la confluence de l'Ain et du Rhône, aux portes de la Dombes et du Bugey, elle offre un cadre de vie préservé au cœur d'un territoire verdoyant et touristique, au fort développement économique.

La Communauté de communes de la Plaine de l'Ain, la 7<sup>ème</sup> de France par sa population, regroupe 53 communes.

<https://saint-vulbas.fr/>  
<https://www.cc-plainedelain.fr/>



## LAGNIEU

Accolée aux premiers contreforts du Jura, Lagnieu se situe à l'interface entre le Bugey et la Plaine de l'Ain connue pour ses cultures céréalières et son parc industriel. Bordée par le Rhône, barrière naturelle entre les départements de l'Ain et de l'Isère, la commune bénéficie d'un cadre exceptionnel et d'une grande diversité de paysages.

Ancienne capitale économique de châtelainie, Lagnieu garde les traces de son passé médiéval notamment le château de Montferrand, construit au 15<sup>e</sup> siècle sur autorisation du Duc de Savoie et aujourd'hui inscrit à l'inventaire supplémentaire des Monuments Historiques. Véritable ville à la campagne, Lagnieu se caractérise par un tissu associatif dense et diversifié avec plus de 90 associations actives du sur le territoire qui peuvent s'appuyer sur des équipements de qualité. La piscine emblématique (labellisée au patrimoine du 20<sup>e</sup> siècle), le stade d'honneur, les terrains de padel, le skate-park et bien plus encore, pour que chacun y trouve son compte. Sa position géographique, sa diversité de paysages mais également la proximité avec la Via Rhôna font de Lagnieu une véritable ville pour les cyclistes, des plus novices aux plus expérimentés. Alors, que vous soyez plutôt flânerie le long des chemins du magnifique parc paysager de la commune, ou assez téméraires pour tenter le VTT dans les bois du Bramafan, vous ne resterez pas insensible au charme de Lagnieu.

<https://www.lagnieu.fr/>  
<https://www.cc-plainedelain.fr/>

## DÉPART SAINT-VULBAS



## ARRIVÉE LAGNIEU



### INFORMATIONS

**PPO** : Intersection rue de Port Galland / rue Claire Fontaines

#### Village Départ

- Ouverture : 9h
- Lieu : Centre International de Rencontres, rue Claire Fontaines

#### Course

- **Rassemblement de départ** : SAINT-VULBAS, rue Claire Fontaines
- **Signature** : 10h50-12h10

- **Appel des coureurs** : 12h15
- **Départ fictif** : 12h25 par la RD20, St-Sorlin-en-Bugey, RD122 (fictif = 11,6 km)
- **Départ réel** : 12h45, RD122

#### Ligne d'arrivée

LAGNIEU, allée Guy de la Verpillière, à l'extrémité d'une ligne droite de 150m. Largeur 5m,

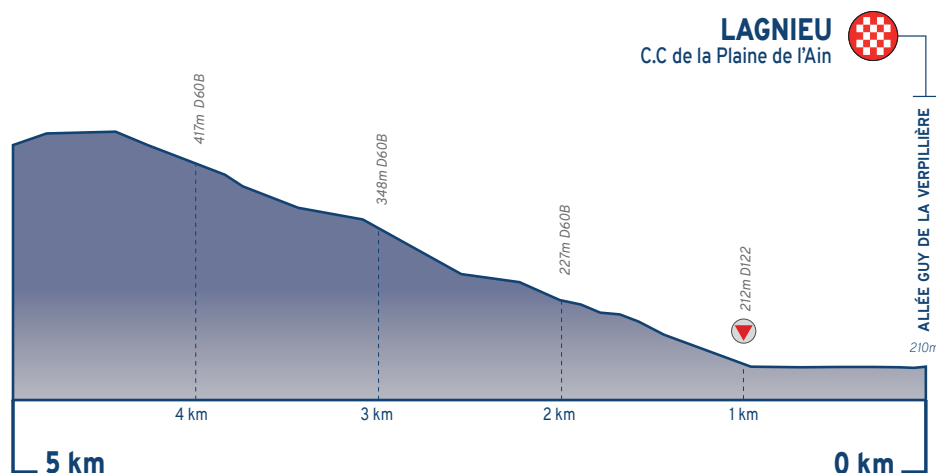
#### Permanence - Centre de presse :

Salle Polyvalente

- **CAD** : Motor-home sur la ligne d'arrivée.

15

### PROFIL ET PLAN DES 5 DERNIERS KMS





# TOUR DE L'AIN

Pros • Cyclos • Cadets

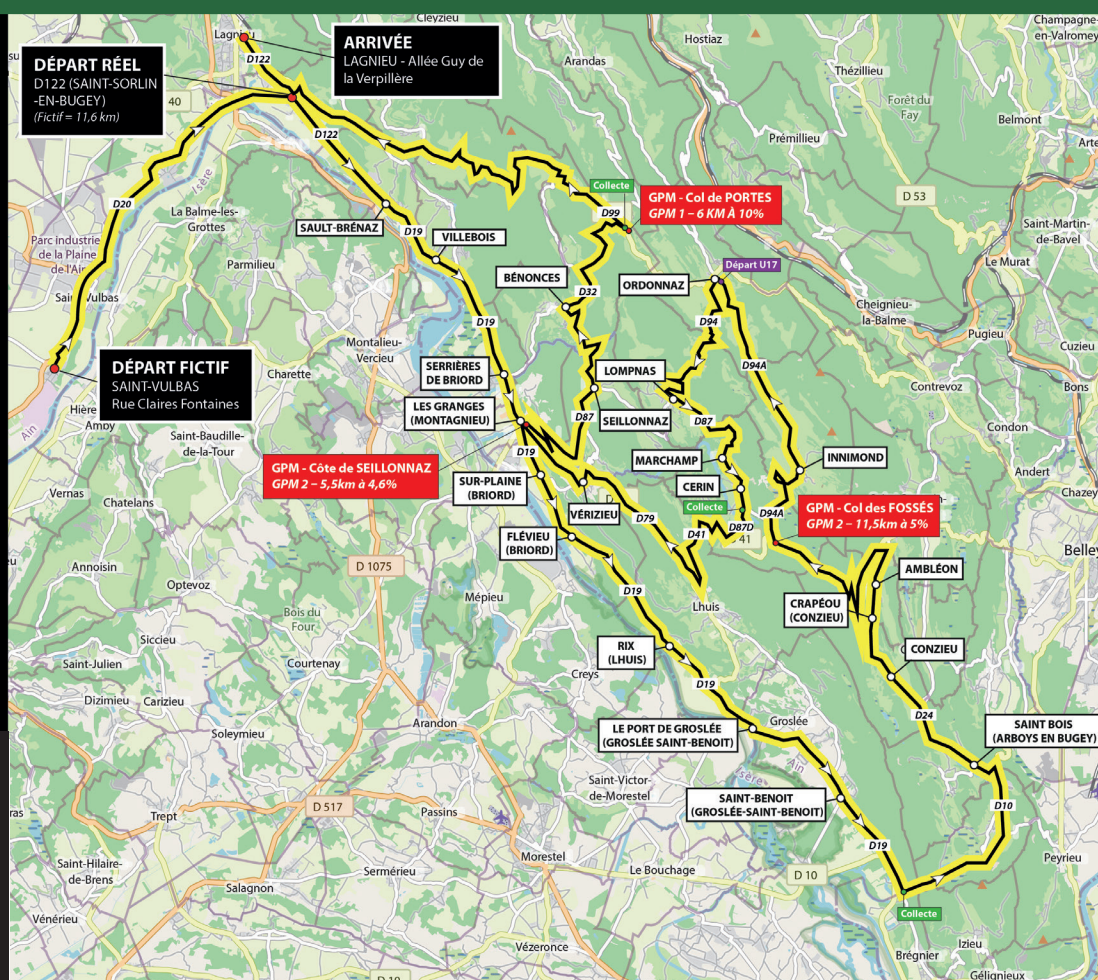
**Solimut**  
mutuelle  
de France

GÉNÉRATIONS SOLIDAIRES

## ÉTAPE 2

Mardi 1<sup>er</sup> Août 2023

SAINT-VULBAS >  
LAGNIEU  
(COMMUNAUTÉ DE  
COMMUNES DE LA  
PLAINE DE L'AIN)





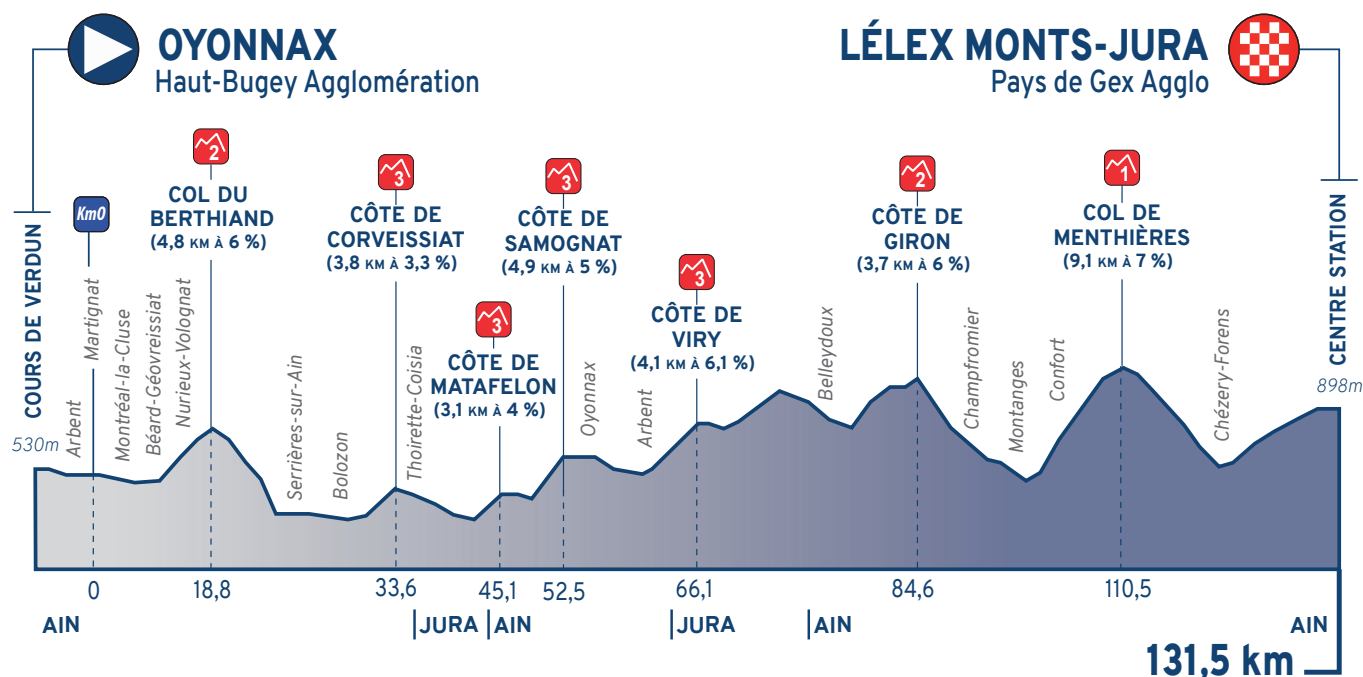
# HORAIRES DE PASSAGE

TOUR DE L'AIN - ÉTAPE 2 - Mardi 1er Août 2023									
Saint-Vulbas > Lagnieu									
U17	CARAVANE	PROS	PROS	PROS	ROUTE	ITINÉRAIRE	DIRECTION	DISTANCE PROS	
35 km/h	41 km/h	44 km/h	41 km/h	38 km/h				REALISÉE	RESTANTE
Département de l'Ain									
	11:40	12:25	12:25	12:25	Départ FICTIF	SAINT-VULBAS - Rue Claires Fontaines			
						Intersection / D20	À droite, direction Bourg-en-Bresse		
					D20	Intersection D20 / allée des Cèdres / Centre Aquatique	Tout droit, direction Bourg-en-Bresse		
						Intersection / D1075 / D40A	Tout droit, direction Saint-Sorlin en Bugey		
					D40a	SAINT-SORLIN-EN-BUGEY			
						Intersection / D122	À droite, direction Sault-Brenaz		
12:00	12:45	12:45	12:45	12:45	Départ RÉEL	D22 (SAINT-SORLIN-EN-BUGEY) (Fictif = 11,6 km)		0,0	123,3
12:02	12:47	12:47	12:47	12:47	D122	SAULT-BRÉNAZ		1,8	121,5
12:05	12:50	12:50	12:50	12:50		Intersection / D122 / D19	Tout droit, direction Belley	3,7	119,6
12:05	12:50	12:50	12:50	12:51	D19	Intersection / rue des Chassis		3,8	119,5
12:07	12:52	12:52	12:52	12:53	D19	VILLEBOIS		5,2	118,1
12:14	12:58	12:59	13:00		D19	SERRIÈRES DE BRIORD		9,6	113,7
12:16	13:00	13:01	13:02	13:02	D19	LES GRANGES (MONTAGNIEU)		11,3	112,0
12:17	13:01	13:02	13:04		D19	Intersection / D19a	Tout droit, direction Belley	12,1	111,2
12:19	13:03	13:04	13:06	13:06	D19	Sur Plaine (BRIORD)		13,3	110,0
12:22	13:06	13:07	13:09		D19	FLÉVIEU (BRIORD)		15,5	107,8
12:29	13:12	13:14	13:17		D19	Rix (LHUIS)		20,3	103,0
12:34	13:17	13:19	13:22		D19	LE PORT DE GROSÉE (GROSÉE SAINT-BENOIT)		23,7	99,6
12:36	13:18	13:21	13:24		D19	Les Brotteaux (SAINT-BENOIT)		24,7	98,6
12:38	13:20	13:23	13:26		D19	Neyrieu (GROSÉE-SAINT-BENOIT)		26,2	97,1
12:39	13:22	13:24	13:28		D19	SAINT-BENOIT (GROSÉE-SAINT-BENOIT)		27,3	96,0
12:43	13:25	13:28	13:32	13:32	KM 30	Zone de COLLECTE		30,0	93,3
12:51	13:33	13:36	13:41			Lachat (PREMEYZEL)		35,5	87,8
12:53	13:35	13:38	13:43			Le Touvet (PREMEYZEL)		36,8	86,5
12:55	13:36	13:40	13:44			Intersection / D24	À gauche, direction Saint Bois	37,6	85,7
12:55	13:37	13:40	13:45		D24	SAINT BOIS (ARBOYS EN BUGEY)		38,2	85,1
13:02	13:42	13:47	13:51		D24	CONZIEU		42,4	80,9
13:04	13:44	13:49	13:54		D24	CRAPÉOU (CONZIEU)		43,9	79,4
13:06	13:46	13:51	13:56		D24	AMBLÉON		45,1	78,2
13:09	13:49	13:54	13:59			Intersection / D41 (SAINT-GERMAIN-LES-PAROISSES)	À gauche, direction Lhuis	47,3	76,0
13:09	13:49	13:54	13:59		Début GPM			47,4	75,9
13:18	13:57	14:03	14:09	14:09	GPM 2	Col des FOSSES (6,1 km à 5,4 %)		53,5	69,8
13:19	13:59	14:04	14:10		D41	Intersection / D94A	À droite, direction Ordonnaz	54,4	68,9
13:25	14:04	14:10	14:16		D94A	INNIMOND		58,2	65,1
12:45	13:35	14:13	14:20	14:27	Départ U17	ORDONNAZ		65,0	58,3
12:45	13:35	14:14	14:20	14:28		Intersection / D32	À gauche, direction La Route du Bugey	65,3	58,0
12:46	13:36	14:14	14:21	14:28	D32	Intersection / D94	À gauche, direction Lhuis	65,6	57,7
12:55	13:44	14:21	14:29	14:37	D94	LOMPNAS		71,1	52,2
12:56	13:44	14:22	14:29	14:38		Intersection / D87	À gauche, direction Lhuis	71,6	51,7
12:56	13:44	14:22	14:29	14:38	D87	Intersection / rue de Gragnivoly		71,7	51,6
13:02	13:49	14:27	14:34	14:43	D87	MARCHAMP		75,1	48,2
13:03	13:51	14:28	14:36	14:45	D87	CERIN (MARCHAMP)		76,0	47,3
13:05	13:52	14:29	14:37	14:46		Intersection / D87D	Tout droit, direction Lhuis	76,8	46,5
13:06	13:53	14:31	14:38	14:47	COLLECTE	Zone de COLLECTE		77,8	45,5
13:07	13:54	14:31	14:39	14:48		D87D	Tout droit, direction Lhuis	78,4	44,9
13:08	13:55	14:32	14:40	14:49	D41	Intersection / route du lieu-dit Vercra		78,6	44,7
13:14	14:00	14:36	14:45	14:54		Intersection / D79B	À droite, direction Vértizieu	82,1	41,2
13:14	14:00	14:37	14:45	14:55	D79B	Intersection / D79	Tout droit, direction Briord	82,4	40,9
13:15	14:01	14:37	14:46	14:55	D79	Intersection / montée de milieu (LHUIS)		82,7	40,6
13:23	14:08	14:44	14:53	15:03	D79	VÉRIZIEU (BRIORD)		87,5	35,8
13:27	14:11	14:47	14:56	15:06	D79	LES GRANGES (MONTAGNIEU)		89,8	33,5
13:28	14:12	14:48	14:57	15:07		Intersection / D87 / D19	À droite, direction Seillonnaz	90,3	33,0
13:28	14:12	14:48	14:57	15:07	Début GPM			90,4	32,9
13:31	14:14	14:50	14:59	15:10	D87	MONTAGNIEU		91,9	31,4
13:38	14:20	14:56	15:05	15:16	GPM 2	Côte de SEILLONNAZ (5,8 km à 4,6 %)		96,2	27,1
13:38	14:20	14:56	15:05	15:16	D87	SEILLONNAZ		96,2	27,1
13:38	14:20	14:56	15:05	15:17		Intersection D87C	À gauche, direction Bénonces	96,3	27,0
13:41	14:22	14:58	15:07	15:19	D87C			97,7	25,6
13:42	14:24	14:59	15:09	15:20	D87C	ONGIAS (BÉNONCES)		98,7	24,6
13:45	14:26	15:01	15:11	15:22	D87C	BÉNONCES		100,0	23,3
13:45	14:26	15:01	15:11	15:23		Intersection / D32	À droite, direction Calvaire de Portes	100,2	23,1
13:45	14:26	15:01	15:11	15:23	Début GPM			100,3	23,0
13:45	14:26	15:01	15:11	15:23	D32	Intersection / rue du Mollard		100,4	22,9
13:54	14:34	15:09	15:19	15:31		Intersection / D99	À gauche, direction Calvaire de Portes	105,7	17,6
13:55	14:35	15:10	15:20	15:33	D99	Intersection / D73	Tout droit, direction Calvaire de Portes	106,4	16,9
13:58	14:38	15:12	15:23	15:35	GPM 1	Col de PORTES (7,6 km à 6,8 %)		108,0	15,3
13:58	14:38	15:12	15:23	15:35	COLLECTE	Zone de COLLECTE		108,0	15,3
14:16	14:53	15:26	15:38	15:51		Intersection / D60	Tout droit	118,3	5,0
14:17	14:54	15:27	15:39	15:52	D60	Intersection / D60B	Tout droit, direction Lagnieu	119,0	4,3
14:23	14:59	15:31	15:44	15:58		Intersection / D122	À droite, direction Lagnieu	122,4	0,9
14:23	14:59	15:32	15:44	15:58	D122	LAGNIEU		122,5	0,8
14:24	15:00	15:33	15:45	15:59	ARRIVÉE	LAGNIEU - Allée Guy de la Verpillère (à l'extrémité d'une ligne droite de 150m, largeur 5m)		123,3	0,0



# OYONNAX - LÉLEX MONTS-JURA

MERCREDI 2 AOÛT 2023



18

## OYONNAX

La ville d'Oyonnax, deuxième plus grande commune du département de l'Ain, dispose de nombreux atouts qui font son charme et son rayonnement. Peuplée de plus de 22 000 habitants, elle se situe à proximité du Parc naturel du Haut-Jura mais aussi des principaux axes de communication qui la relient à Bourg-en-Bresse, Lyon et Genève. Sa position géographique particulière en fait un lieu de destination privilégiée pour les amateurs de sports de pleine nature, grâce aux nombreuses forêts, lacs et montagnes environnants. Oyonnax est également connue grâce à la forte tradition industrielle de la lunetterie et de la plasturgie, mais aussi pour son héritage mémoriel remarquable, puisqu'elle fait partie des 18 municipalités françaises médaillées de la Résistance.

La ville a su se doter au fil des années d'équipements collectifs dignes d'une grande agglomération et d'infrastructures sportives et culturelles de pointe, pouvant accueillir plusieurs milliers de visiteurs. Oyonnax est fière d'accueillir le départ de la 3<sup>ème</sup> étape du Tour de l'Ain 2023 !

[www.oyonnax.fr](http://www.oyonnax.fr)

[www.hautbugey-agglomeration.fr](http://www.hautbugey-agglomeration.fr)



## LÉLEX MONTS-JURA

Situés à deux pas du Jura et de la Suisse, le Pays de Gex et sa station Monts Jura vous offrent des paysages grandioses face au Mont Blanc pour un dépaysement total ! Plongez dans cette terre de nature et de patrimoine et laissez vous porter par ses découvertes en tout genre, ses activités variées qui vous feront vivre un séjour unique et enrichissant !

[www.lelex.fr](http://www.lelex.fr)

[www.paysdegex-montsjura.com](http://www.paysdegex-montsjura.com)

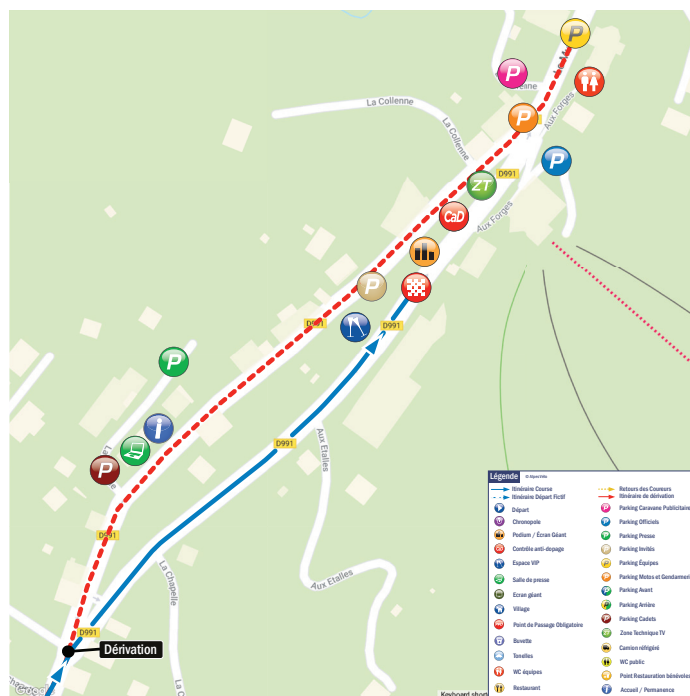
[www.paysdegexagglo.fr](http://www.paysdegexagglo.fr)



## DÉPART OYONNAX



## ARRIVÉE LÉLEX MONTS-JURA



### INFORMATIONS

**PPO :** Intersection rue Courteline / cours de Verdun

#### Village Départ

- Ouverture : 9h
- Lieu : Cours de Verdun

#### Course

- **Rassemblement de départ :** OYONNAX, Cours de Verdun
- **Signature :** 10h35-11h50
- **Appel des coureurs :** 11h55
- **Départ fictif :** 12h05 par Cours de Verdun, BEL-

LIGNAT, avenue d'Oyonnax, avenue de la Gare, chemin de la Caserne, D984D, ALEX, MARTI-GNAT. (fictif = 8,2 km)

- **Départ réel :** 12h20, MARTIGNAT, D984D

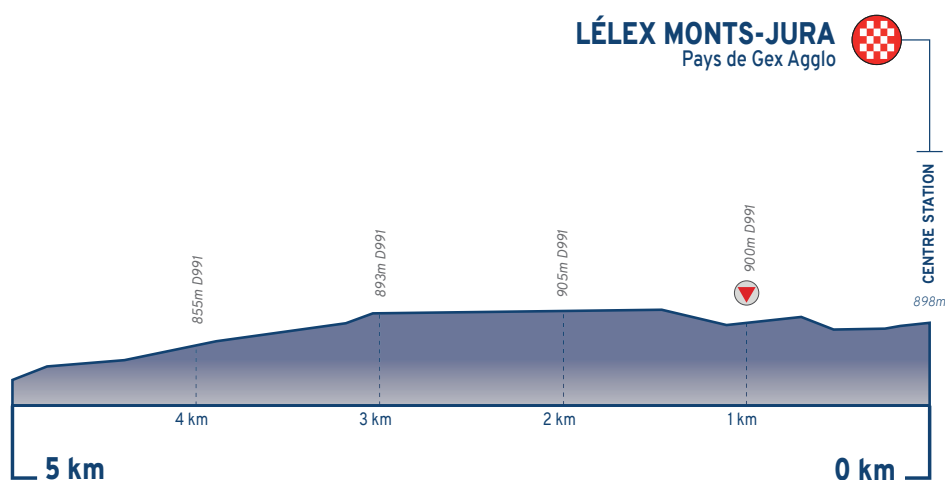
#### Ligne d'arrivée

LELEX, route des Monts Jura, à l'extrémité d'une ligne droite de 300m. Largeur 5m

#### Permanence - Centre de presse :

- **CAD :** Motor-home sur la ligne d'arrivée.

### PROFIL ET PLAN DES 5 DERNIERS KMS







# HORAIRES DE PASSAGE

## TOUR DE L'AIN - ETAPE 3 - Mercredi 2 Août 2023

Oyonnax > Lélux Monts-Jura

U17 28 km/h	CARAVANE 38 km/h	PROS 40 km/h	PROS 38 km/h	PROS 36 km/h	ROUTE	ITINÉRAIRE	DIRECTION	DISTANCE PROS	
								REALISÉE	RESTANTE
						Département de l'Ain			
	11:20	12:05	12:05	12:05	Départ FICTIF	OYONNAX - Cours de Verdun			
						Avenue d'Oyonnax			
						BELLIGNAT			
						Intersection / avenue de la Gare	À gauche		
						Passage à niveau n°94			
						Intersection / rue du Moulin	À gauche, direction Z.A. du Moulin		
						Intersection / D984D	À droite		
					D984D	ALEX (MARTIGNAT)			
					D984D	MARTIGNAT			
	11:35	12:20	12:20	12:20	Départ RÉEL	MARTIGNAT - D984D (Fictif = 8,2 km)		0,0	131,5
11:38	12:23	12:23	12:23	12:23	D984D	MONTREAL-LA-CLUSE		2,3	129,2
11:42	12:26	12:27	12:27	12:27		Intersection / D979	À droite, direction Parcs Industriels	4,6	126,9
11:42	12:27	12:27	12:27	12:27	D979	Intersection / rue de la Roland	Tout droit sur D979	4,7	126,8
11:44	12:29	12:29	12:30	12:30	D979	LA CROIX-CHALON (BÉARD-GÉOVREISSIAT)		6,0	125,5
11:47	12:31	12:32	12:33	12:33	D979	NURIEUX (NURIEUX-VOLOGNAT)		7,8	123,7
11:49	12:33	12:34	12:35	12:35	Début GPM	Intersection / D11	Tout droit, direction Ceyzériat	9,0	122,5
11:56	12:40	12:41	12:43	12:43	GPM 2	Col du BERTHIAND (4,8 km à 6 %)		13,8	117,7
11:56	12:40	12:41	12:43	12:43		Intersection / D85		13,9	117,6
12:06	12:49	12:51	12:52	12:52		Intersection / route de Serrières / D91C	À droite, direction Poncin	19,7	111,8
12:06	12:49	12:51	12:53	12:53		SERRIÈRES-SUR-AIN		19,8	111,7
12:07	12:50	12:52	12:53	12:53		Intersection / route de Poncin / D91	À droite, direction Bolozon	20,3	111,2
12:15	12:58	13:00	13:02	13:02		Intersection / D91 / D91B	Légèrement à gauche	25,4	106,1
12:17	13:00	13:02	13:04	13:04		Intersection / D91 / D91B	Tout droit	26,7	104,8
12:20	13:03	13:05	13:08	13:08	D91	BOLOZON GARE (BOLOZON)		29,0	102,5
12:21	13:03	13:06	13:08	13:08		Intersection / D91A	À gauche, direction Corveissiat	29,2	102,3
12:21	13:04	13:06	13:09	13:09	D91A	Viaduc de Cize-Bolozon		29,5	102,0
12:22	13:04	13:07	13:09	13:09	Début GPM	Intersection / D59A	À droite, direction Corveissiat	29,8	101,7
12:22	13:05	13:07	13:10	13:10	KM 30	Zone de COLLECTE		30,0	101,5
12:23	13:06	13:08	13:11	13:11		Intersection / D59	À gauche, direction Corveissiat	30,7	100,8
12:24	13:06	13:09	13:11	13:11	D59	Intersection / D59B	Tout droit, direction Corveissiat	31,1	100,4
12:28	13:10	13:13	13:16	13:16	GPM 3	Côte de CORVEISSIAT (3,8 km à 3,3 %)		33,6	97,9
12:29	13:11	13:14	13:17	13:17		Intersection / D936	À droite, direction Oyonnax	34,2	97,3
12:29	13:11	13:14	13:17	13:17	D936	CORVEISSIAT		34,3	97,2
12:34	13:16	13:19	13:22	13:22	D936	CONFLANS (CORVEISSIAT)		37,7	93,8
12:34	13:16	13:19	13:23	13:23		Département du Jura		37,9	93,6
12:35	13:17	13:20	13:23	13:23		LA SOURCE (THOIRETTE-COISIA)		38,1	93,4
12:39	13:20	13:24	13:27	13:27	D936	THOIRETTE (THOIRETTE-COISIA)		40,6	90,9
12:40	13:22	13:25	13:29	13:29		Intersection / D109	À droite, direction Nantua	41,5	90,0
12:40	13:22	13:25	13:29	13:29		Département de l'Ain		41,6	89,9
12:41	13:22	13:26	13:29	13:29		Intersection / D91 / D936	À gauche, direction Matafelon	41,8	89,7
12:41	13:23	13:26	13:30	13:30	D936	LE PORT (MATAFELON-GRANGES)		42	89,5
12:41	13:23	13:26	13:30	13:30	Début GPM	Intersection / D936 / D18	Tout droit	42,3	89,2
12:46	13:27	13:31	13:35	13:35	D18	MATAFELON-GRANGES		45,0	86,5
12:46	13:27	13:31	13:35	13:35	GPM 3	Côte de MATAFELON (3,1 km à 4 %)		45,1	86,4
12:46	13:27	13:31	13:35	13:35		Intersection / D18 / D11	Tout droit	45,2	86,3
12:46	13:27	13:31	13:35	13:35	D11	Intersection / rue du four / rue de thoire		45,2	86,3
12:49	13:30	13:34	13:38	13:38		Intersection / D18 / D13	À gauche direction Samognat	47,2	84,3
12:50	13:31	13:35	13:39	13:39	Début GPM	Route d'Arfontaine		47,6	83,9
12:51	13:32	13:36	13:40	13:40	D13	SAMOGNAT		48,3	83,2
12:57	13:38	13:42	13:47	13:47	GPM 3	Côte de SAMOGNAT (4,9 km à 5 %)		52,5	79,0
13:00	13:41	13:45	13:50	13:50		Intersection / D13 / D106	À gauche direction Veyziat	54,2	77,3
13:00	13:41	13:45	13:50	13:50	D106	Intersection / Rue François chapel		54,3	77,2
13:03	13:44	13:48	13:53	13:53	D113	BOUVENT (OYONNAX)		56,3	75,2
13:04	13:45	13:49	13:54	13:54		Intersection / D106 / D106A / Rue de la chapelle	À droite direction Arpent	56,8	74,7
13:05	13:45	13:50	13:55	13:55	D106A	Intersection / rue des fontaines		57,2	74,3
13:08	13:48	13:53	13:58	13:58	D106D	ARBENT		59,0	72,5
13:08	13:48	13:53	13:58	13:58	D106D	Intersection / Entrée Point B / Entrée Mobaipa	Tout droit	59,3	72,2
13:10	13:50	13:55	14:00	14:00	COLLECTE	Zone de COLLECTE		60,4	71,1
13:11	13:51	13:56	14:01	14:01		Intersection / rue des sciences / D85	Tout droit direction Viry	61,0	70,5
13:11	13:51	13:56	14:02	14:02	D85	Intersection / rue du lac / rue des echallys		61,2	70,3
13:12	13:53	13:57	14:03	14:03	Début GPM	Rue du Jura		62,0	69,5
13:17	13:57	14:02	14:08	14:08	D25	Département du Jura		65,2	66,3
13:19	13:59	14:04	14:10	14:10	GPM 3	Côte de VIRY (4,1 km à 6,1 %)		66,1	65,4
13:19	13:59	14:04	14:10	14:10	D25	VIRY		66,3	65,2
13:32	14:11	14:17	14:24	14:24		Intersection / D25 / D124	À droite direction Belleydoux	74,5	57,0
13:32	14:11	14:17	14:24	14:24	D124	Intersection / VC à gauche "En dessertin"		74,6	56,9
13:35	14:14	14:20	14:27	14:27	D33	Département de l'Ain		76,4	55,1
12:30	13:37	14:16	14:22	14:29	Départ U17	BELLEYDOUX		77,6	53,9
12:30	13:37	14:16	14:22	14:29	D33	Intersection / rue de belle voete		77,7	53,8
12:32	13:39	14:18	14:24	14:31		Intersection / D33 / D48	À gauche direction Giron	78,9	52,6
12:33	13:40	14:19	14:25	14:32	D48	Intersection / route du bas de belleydoux		79,4	52,1
12:37	13:42	14:21	14:27	14:34	Début GPM			80,9	50,6
12:43	13:47	14:26	14:32	14:40	D48	GIRON		84,1	47,4
12:45	13:48	14:26	14:33	14:41	GPM 2	Côte de GIRON (3,7 km à 6 %)		84,6	46,9
12:45	13:48	14:26	14:33	14:41	COLLECTE	Zone de COLLECTE		84,6	46,9
13:00	14:00	14:37	14:45	14:53	D48	COMMUNAL (CHAMPFROMIER)		91,9	39,6
13:02	14:01	14:39	14:46	14:54	D48	CHAMPFROMIER		92,7	38,8
13:04	14:02	14:40	14:47	14:56		Intersection D48 / D14	À droite, direction Montanges	93,7	37,8
13:10	14:07	14:44	14:52	15:00	D14	MONTANGES		96,3	35,2
13:11	14:08	14:45	14:53	15:01		Intersection / D14 / D14A	À gauche, direction Bellegarde	96,9	34,6
13:12	14:08	14:45	14:53	15:02	D14A	Intersection / rue de la chèvre		97,2	34,3
13:15	14:11	14:48	14:56	15:04	D14A	Pont des Pierres		98,9	32,6
13:18	14:13	14:50	14:58	15:06		Intersection / D14A / D991	À droite, direction Confort	100,1	31,4
13:19	14:14	14:51	14:59	15:08	D991	CONFORT		100,9	30,6
13:20	14:14	14:51	14:59	15:08		Intersection / rue de la crête		101,2	30,3
13:21	14:15	14:52	15:00	15:09		Intersection / D991 / D16	À gauche, direction Col des Menthrières	101,4	30,1
13:21	14:15	14:52	15:00	15:09	Début GPM		À hauteur panneau	101,4	30,1
13:26	14:26	15:03	15:11	15:21	D16	MENTHIERES (CHÉZERY-FORENS)		108,7	22,8
13:40	14:29	15:05	15:14	15:24	GPM 1	Col de MENTHIERES (9,1 km à 7 %)		110,5	21,0
13:55	14:40	15:16	15:25	15:35		L'EPERY (CHÉZERY-FORENS)		117,5	14,0
13:59	14:43	15:18	15:28	15:38		CHÉZERY-FORENS		119,3	12,2
14:00	14:44	15:19	15:29	15:39		Intersection / route de l'éperly / D991	À droite, direction Lélux	119,8	11,7
14:00	14:44	15:19	15:29	15:39	COLLECTE	Zone de COLLECTE		119,9	11,6
14:00	14:44	15:20	15:29	15:40	D991	Intersection / D991 / rue de la ménagerie	Tout droit, direction Lélux	120,0	11,5
14:06	14:48	15:24	15:33	15:44	D991	LA RIVIERE (CHÉZERY-FORENS)		122,7	8,8
14:24	15:01	15:36	15:46	15:58	D991	LÉLUX		130,8	0,7
14:25	15:02	15:37	15:47	15:59	ARRIVÉE	LÉLUX MONTS-JURA - Centre Station (à l'extrémité d'une ligne droite de 200m, largeur 5m)		131,5	0,0



# RÈGLEMENT PARTICULIER

## 1. ORGANISATION

La 35<sup>ème</sup> édition du Tour de l'Ain est organisée par l'association Alpes Vélo sous les règlements de l'Union Cycliste Internationale.

Elle se dispute **du lundi 31 juillet au mercredi 2 août et comprend 3 étapes en ligne.**

## 2. TYPES D'ÉPREUVE

L'épreuve est réservée aux coureurs des catégories Hommes Élite et Hommes moins de 23 ans. Elle est inscrite au calendrier UCI Europe Tour. L'épreuve est classée ME 2.1.

Conformément au règlement UCI, elle attribue les points suivants pour le classement UCI :

- 125 - 85 - 70 - 60 - 50 - 40 - 35 - 30 - 25 - 20 - 15 - 10 - 5 - 5 - 5 et 3 points du 16<sup>ème</sup> au 25<sup>ème</sup> coureurs du classement général,
- 14 - 5 - 3 points aux 3 premiers coureurs de chaque étape,
- 3 points au leader du classement général individuel à l'issue de chaque étape.

## 3. PARTICIPATION

Conformément à l'article 2.1.005 du règlement UCI, l'épreuve est ouverte aux équipes suivantes : UCI WorldTeams (maximum 50%), UCI ProTeams, Équipes Continentales UCI, Équipes Professionnelles Cyclo-Cross UCI, Équipes Nationales.

Le nombre de coureur par équipe est fixé à 6. Conformément à l'article 2.2.003bis du règlement UCI, une équipe ne pourra prendre le départ avec moins de 4 coureurs.

## 4. PERMANENCE

La confirmation des partants et le retrait des dossards par les responsables d'équipes se feront :

**Dimanche 30 juillet 2023 de 15h00 à 16h45 à HOTEL LYON-EST, A42, sortie n°5, 01700 SAINT-MAURICE DE BEYNOST.**

La réunion des Directeurs Sportifs, organisée suivant l'article 1.2.087 du règlement UCI, en présence des membres du Collège des Commissaires est fixée :

**Dimanche 30 juillet 2023 à 17h00 à HOTEL LYON-EST, autoroute A42, sortie n°5, 01700 SAINT-MAURICE DE BEYNOST.**

## 5. RADIO-TOUR

La fréquence d'émission de Radio-Tour est 157.550 MHz.

## 6. ASSISTANCE TECHNIQUE NEUTRE

Le service d'assistance technique neutre est assuré par la société MAVIC. Le service est assuré au moyen de deux voitures et une moto.

## 7. BONIFICATIONS

Les modalités d'attributions des bonifications suivant l'article 2.6.019 du règlement UCI sont fixées comme suit : à l'arrivée de chaque étape : 10, 6 et 4 secondes aux trois premiers coureurs classés.

## 8. INCIDENTS DE COURSE DANS LES 3 DERNIERS KM

Application de l'article 2.6.027 du règlement UCI. Cette règle est appliquée uniquement dans les étapes 1 et 2.

Toute discussion concernant les qualifications « arrivée au sommet » est tranchée par le collège des commissaires.

## 9. DÉLAIS À L'ARRIVÉE

En fonction des caractéristiques des étapes, les délais d'arrivée ont été fixés comme suit :

- 1<sup>ère</sup> étape : 15 %
- 2<sup>ème</sup> étape : 20 %
- 3<sup>ème</sup> étape : 20 %

Conformément à l'article 2.6.032 du règlement UCI, le collège des commissaires peut prolonger les délais d'arrivée après consultation de l'organisateur.

## 10. CLASSEMENTS

Les classements suivants sont établis :

### 10.1 CLASSEMENT INDIVIDUEL AU TEMPS

Le classement général individuel au temps s'obtient par l'addition des temps enregistrés par les commissaires chronomètres dans toutes les étapes, compte tenu des bonifications et des pénalités en temps.

Conformément à l'article 2.6.015 du règlement UCI, en cas d'égalité de temps au classement général individuel, il est fait appel à l'addition des places obtenues à chaque étape et, en dernier ressort, à la place obtenue

dans la dernière étape disputée.

Le leader du classement individuel au temps porte le maillot jaune « Solimut Mutuelle de France ».

### 10.2 CLASSEMENT PAR POINTS

Un classement par points est établi par l'addition des points obtenus dans chacune des étapes.

Il est attribué à l'arrivée de chacune des 3 étapes : 25 - 20 - 16 - 14 - 12 - 10 - 9 - 8 - 7 - 6 - 5 - 4 - 3 - 2 - 1 points aux 15 premiers coureurs classés.

Le leader du classement porte le maillot vert « Crédit Mutuel ». Conformément à l'article 2.6.017 du règlement UCI, en cas d'ex-aequo au classement général individuel aux points, il est fait application des critères suivants, jusqu'à ce qu'il y ait départage :

- nombre de victoires d'étapes.
- classement général individuel au temps.

Pour bénéficier des prix du classement général final, tout concurrent doit avoir accompli la totalité du parcours de l'épreuve dans les délais réglementaires.

### 10.3 CLASSEMENT DU MEILLEUR GRIMPEUR

Un classement du meilleur grimpeur est disputé sur l'ensemble des 12 cols et côtes retenues pour ce classement. Il est attribué les points suivants dans chacune des catégories :

- **1<sup>ère</sup> catégorie** : aux 6 premiers coureurs classés au sommet : 15 - 10 - 7 - 5 - 3 - 1 points
- **2<sup>ème</sup> catégorie** : aux 5 premiers coureurs classés au sommet : 10 - 7 - 5 - 3 - 1 points
- **3<sup>ème</sup> catégorie** : aux 4 premiers coureurs classés au sommet : 7 - 5 - 3 - 1 points
- **4<sup>ème</sup> catégorie** : aux 3 premiers coureurs classés au sommet : 5 - 3 - 1 points

Un classement général est établi par l'addition des points obtenus sur l'ensemble des cols et côtes comptant pour le classement du meilleur grimpeur.

Le leader du classement porte le maillot à pois « Région Auvergne-Rhône-Alpes ». Conformément à l'article 2.6.017 du règlement UCI, en cas d'ex-aequo au classement général individuel du meilleur grimpeur, il est

fait application des critères suivants, jusqu'à ce qu'il y ait départage.

1. nombre de premières places dans les cols ou les côtes de la catégorie la plus élevée.

2. nombre de premières places dans les cols ou côtes de la catégorie suivante et ainsi de suite

3. classement général individuel au temps.

Pour bénéficier des prix du classement général final, tout concurrent doit avoir accompli la totalité du parcours de l'épreuve dans les délais réglementaires.

#### 10.4 CLASSEMENT DU MEILLEUR JEUNE

Le classement du meilleur jeune est réservé aux coureurs nés depuis le 1<sup>er</sup> janvier 2000. Le premier d'entre eux au classement général individuel au temps est le leader du classement du meilleur jeune. Le leader du classement porte le maillot blanc « Streichenberger ».

#### 10.5 CLASSEMENT DE LA COMBATIVITÉ

Le classement de la combativité récompense le coureur « le plus généreux dans l'effort et manifestant le meilleur esprit sportif ».

Ce prix est décerné après chaque étape par un jury présidé par le directeur de l'épreuve. Un super combatif est désigné par le jury à la fin du Tour de l'Ain. Le lauréat à chaque étape porte un dossard rouge « Semcoda ».

#### 10.6 CLASSEMENT PAR ÉQUIPE

Conformément à l'article 2.6.016 du règlement UCI, le classement par équipe du jour s'établit par l'addition des trois meilleurs temps individuels de chaque équipe. En cas d'égalité, les équipes sont départagées par l'addition des places obtenues par leurs trois meilleurs coureurs classés de l'étape. En cas de nouvelle égalité, les équipes sont départagées par la place de leur meilleur coureur au classement de l'étape.

Le classement général par équipes s'établit par l'addition des trois meilleurs temps individuels de chaque équipe dans toutes les étapes, en cas d'égalité, il est fait application des critères suivants, jusqu'à ce qu'il y ait départage :

1. nombre de premières places dans le classement par équipe du jour

2. nombre de deuxièmes places dans le classement par équipe du jour etc.

S'il y a toujours égalité, les équipes sont départagées par la place de leur meilleur coureur au classement général individuel au temps.

Toute équipe réduite à moins de trois coureurs est éliminée du classement.

#### 11. PRIX

Le Tour de l'Ain est doté de prix et primes spéciales attribués comme suit :

##### 11.1 PRIX AUX ÉTAPES ET CLASSEMENT GÉNÉRAL

• Par étape : total 7254 €

1<sup>er</sup> : 2880 € - 2<sup>ème</sup> : 1458 € - 3<sup>ème</sup> : 715 € - 4<sup>ème</sup> : 362 € - 5<sup>ème</sup> : 296 € - 6<sup>ème</sup> et 7<sup>ème</sup> : 212 € - 8<sup>ème</sup> et 9<sup>ème</sup> : 147 € - 10<sup>ème</sup> au 20<sup>ème</sup> : 75 €

• Classement général : total : 10881 €

1<sup>er</sup> : 4500 € - 2<sup>ème</sup> : 2300 € - 3<sup>ème</sup> : 1081 € - 4<sup>ème</sup> : 500 € - 5<sup>ème</sup> : 400 € - 6<sup>ème</sup> et 7<sup>ème</sup> : 300 € - 8<sup>ème</sup> et 9<sup>ème</sup> : 200 € - 10<sup>ème</sup> au 20<sup>ème</sup> : 100 €.

Total général des prix : 32643 € (avant contribution des coureurs au CPA et Lutte contre le dopage)

Contribution supplémentaire de l'organisateur au CPA : 2572 € (11,82% des prix coureurs)

##### 11.2 PRIX DU CLASSEMENT PAR POINTS

• Au classement général final : 1<sup>er</sup> : 1000 €

##### 11.3 PRIX DU CLASSEMENT DU MEILLEUR GRIMPEUR

• Au classement général final : 1<sup>er</sup> : 1000 €

##### 11.4 PRIX DU CLASSEMENT DES JEUNES

• Au classement général final : 1<sup>er</sup> : 500 €

##### 11.5 PRIX DU CLASSEMENT DE LA COMBATIVITÉ

• À chaque étape en ligne 1<sup>er</sup> : 100 €

• Au classement général final : 1<sup>er</sup> : 200 € Total des prix : 500 €

##### 11.6 PRIX DU CLASSEMENT PAR ÉQUIPE

• À la 1<sup>ère</sup> équipe au classement général final : 1000 €

Le total des prix et primes distribués à l'occasion de l'épreuve est de 36643 €.

#### 12. ANTIDOPAGE

Le règlement antidopage de l'UCI s'applique intégralement à la présente épreuve. En outre la législation antidopage française s'applique conformément aux dispositions de la loi du pays. Le contrôle antidopage s'effectue sous l'autorité de l'International Testing Agency (ITA) à l'arrivée de chaque étape, dans le local désigné à cet effet, à savoir un motor-home situé sur la ligne d'arrivée.

#### 13. ENVIRONNEMENT

L'organisation du Tour de l'Ain met à la disposition des concurrents, tous les 35-40 km, une zone de collecte pour se débarrasser des déchets.

#### 14. PROTOCOLE

Conformément à l'article 1.2.112 du règlement UCI, les coureurs suivants doivent se présenter quotidiennement au protocole :

- Le vainqueur de l'étape
- Les leaders des classements suivants : classement général individuel au temps, classement général par point, classement général du meilleur grimpeur, classement général du meilleur jeune, coureur élu le plus combatif de l'étape.

Ils se présenteront dans un délai maximum de 5 minutes après leur arrivée.

À l'arrivée de la dernière étape à Lélex Monts-Jura, les coureurs suivants devront de présenter au protocole final : le vainqueur de l'étape, les 3 premiers du classement général individuel au temps, le leader du classement général par points, le leader du classement général du meilleur grimpeur, le leader du classement général du meilleur jeune, le coureur élu le meilleur combatif de l'étape, le coureur élu le super combatif de l'épreuve, l'équipe vainqueur du classement général par équipes.

#### 15. PÉNALITÉS

Le barème de pénalités de l'UCI est le seul applicable.

##### Organisateur

ALPES VÉLO

19 rue Sergent Blandan - 69001 LYON

Site Officiel : [www.tourdelain.com](http://www.tourdelain.com)

##### Contact équipes

Mme Olivia JAQUET

Tél : +41 76 776 03 64

E-mail : [olivia.jaquet@tourdelain.com](mailto:olivia.jaquet@tourdelain.com)











# SPECIFIC REGULATIONS

## 1. ORGANISATION

The 35<sup>th</sup> edition of Tour de l'Ain is organised by the Alpes Vélo association under the Union Cycliste Internationale regulations.

**It takes place from Monday 31 July to Wednesday 2 August 2022 and includes 3 road race stages.**

## 2. TYPES OF EVENT

The event is reserved for riders of the Men Elite and Men U23 categories. It is registered with the UCI Europe Tour calendar.

The class of the event is ME 2.1.

In accordance with the UCI Regulations, it awards the following points to the UCI ranking :

- 125 - 85 - 70 - 60 - 50 - 40 - 35 - 30 - 25 - 20 - 15 - 10 - 5 - 5 - 5 and 3 points to riders ranked 16<sup>th</sup> to 25<sup>th</sup> in the general classification,
- 14 - 5 - 3 points to the 3 first riders of each stage,
- 3 points to the leader of the individual general classification at the end of each stage.

## 3. PARTICIPATION

In accordance with article 2.1.005 of the UCI Regulations, the event shall be open to the following teams : UCI WorldTeams (maximum 50%), UCI Pro Teams, UCI Continental Teams, National teams.

The number of riders per teams is set at 6. In accordance with article 2.2.003 bis of the UCI Regulations, a team may not start with less than 4 riders.

## 4. PERMANENCE

Confirmation of starters and collection of race numbers by the Team Managers will take place on **Sunday 30 July from 3pm to 4.45pm at HÔTEL LYON-EST, A42 highway, exit n°5, 01700 SAINT- MAURICE DE BEYNOST.**

The Team Managers' meeting, organised in accordance with article 1.2.087 of the UCI Regulations, in the presence of the members of the Commissaires' Panel, is set as follows: **Sunday 30 July at 5.00pm in HÔTEL LYON-EST, A42, exit n°5, 01700 SAINT-MAURICE DE BEYNOST.**

## 5. RADIO-TOUR

The frequency of radio-tour is 157.550 MHz.

## 6. NEUTRAL TECHNICAL ASSISTANCE

The neutral technical support service is provided by MAVIC assistance with two cars and one motorcycle.

## 7. BONUSES

The procedures for awarding bonuses in accordance with article 2.6.019 shall be as follows: at the finish of each stage: 10, 6 and 4 seconds to the first three riders ranked.

## 8. RACE INCIDENTS IN THE LAST 3 KM

Application of article 2.6.027 of the UCI Regulations. This rule is only applied in stage 1 and 2.

Any discussion concerning the « summit finishes » qualifications shall be decided by the Commissaires Panel.

## 9. FINISHING DEADLINES

Depending on the characteristics of the stages, the finishing deadlines have been set as follows:

- 1<sup>st</sup> étape : 15 %
- 2<sup>nd</sup> étape : 20 %
- 3<sup>rd</sup> étape : 20 %

In accordance with article 2.6.032 of the UCI Regulations, the Commissaires' Panel may extend the finishing deadlines after consultation with the organiser.

## 10. CLASSIFICATIONS

The following classifications are established :

### 10.1 GENERAL INDIVIDUAL CLASSIFICATION BY TIME

The general individual classification by time is obtained by adding together the times recorded by the timekeepers' commissaires in all stages, taking account of time bonuses and penalties.

In accordance with article 2.6.015, in the event of a time tie in the individual general classification, the places obtained in each stage shall be added together and, as a last resort, the place obtained in the last stage contested shall be used.

The leader of the individual classification by time shall wear the yellow jersey « Solimut Mutuelle de France ».

### 10.2 CLASSIFICATION BY POINTS

A points classification is established by adding the points obtained in each of the stages.

It is awarded at the finish of each of the 3 stages: 25 - 20 - 16 - 14 - 12 - 10 - 9 - 8 - 7 - 6 - 5 - 4 - 3 - 2 - 1 points to the first 15 riders ranked.

**The leader of the classification wears the green jersey « Crédit Mutuel ».**

In accordance with article 2.6.017 of the UCI Regulations, in the event of a tie in the general individual classification by points, the following criteria shall be applied until the riders are separated :

- number of stage wins.
- general individual classification by time.

To be eligible for the final general classification prizes, riders must have completed the entire course of the event within the set time limits.

### 10.3 RANKING OF THE BEST CLIMBER

A classification of the best climber is disputed on all 12 passes and climbs selected for this classification. The following points are awarded in each category:

- **1<sup>st</sup> category** : to the first 6 riders ranked at the top: 15 - 10 - 7 - 5 - 3 - 1 points
- **2<sup>nd</sup> category** : to the first 5 riders ranked at the top: 10 - 7 - 5 - 3 - 1 points
- **3<sup>rd</sup> category** : to the first 4 riders ranked at the top: 7 - 5 - 3 - 1 points
- **4<sup>th</sup> category** : to the first 3 riders ranked at the top: 5 - 3 - 1 points

A general classification is established by adding the points obtained on all the passes and climbs counting for the classification of the best climber.

The leader of the classification wears the polka dot jersey « Région Auvergne-Rhône-Alpes ».

In accordance with article 2.6.017 of the UCI Regulations, in the event of a tie in the general individual classification of the best climber, the following criteria shall be applied until the tie is broken.

number of first places in the highest category climbs.

- number of first places in the climbs of the next highest category and so on

- general individual classification by time.
- To be eligible for the final general classification prizes, all riders must have completed the entire course of the event within the statutory time limits.

#### 10.4 RANKING OF THE BEST YOUNG RIDER

The best young rider classification is reserved for riders born from 1 January 2000.

The first of whom in the general individual classification by time is the leader of the best young rider classification.

**The leader of the classification shall wear the white jersey « Streichenberger »**

#### 10.5 MOST AGGRESSIVE RIDER CLASSIFICATION

The most aggressive rider classification rewards the rider « who is the most generous in effort and shows the best sportsmanship ».

This prize is awarded after each stage by a jury chaired by the event director. At the end of Tour de l'Ain, a super combative rider is designated by the jury. **The winner of each stage wears a red « Semcoda » number.**

#### 10.6 TEAM CLASSIFICATION

In accordance with article 2.6.016 of the UCI Regulations, the team classification of the day is established by adding together the three best individual times of each team. In the event of a tie, the teams shall be separated by adding together the ranks obtained by their three best riders ranked in the stage. In the event of a further tie, the teams shall be separated by the place of their best rider in the stage classification.

The general team classification shall be established by adding together the three best individual times of each team in all stages. In the event of a tie, the following criteria shall be applied until the riders are separated:

1. number of first places in the team classification of the day
  2. number of second places in the team classification of the day, etc.
- If there is still a tie, the teams shall be separated by the place of their best rider in the individual general classification by time.

Any team reduced to fewer than three riders shall be eliminated from the classification.

### 11. PRIZES

The Tour de l'Ain is endowed with special prizes and bonuses awarded as follows:

#### 11.1 STAGE PRIZES AND GENERAL CLASSIFICATION

**Per stage: total 7,254 €**

1<sup>st</sup> : 2880 € - 2<sup>nd</sup> : 1.458 € - 3<sup>rd</sup> : 715 € - 4<sup>th</sup> : 362 € - 5<sup>th</sup> : 296 € - 6<sup>th</sup> et 7<sup>th</sup> : 212 € - 8<sup>th</sup> et 9<sup>th</sup> : 147 € - 10<sup>th</sup> au 20<sup>th</sup> : 75 €

- **General classification, total of 10,881 €.**

1<sup>st</sup> : 4500 € - 2<sup>nd</sup> : 2300 € - 3<sup>rd</sup> : 1081 € - 4<sup>th</sup> : 500 € - 5<sup>th</sup> : 400 € - 6<sup>th</sup> et 7<sup>th</sup> : 300 € - 8<sup>th</sup> et 9<sup>th</sup> : 200 € - 10<sup>th</sup> au 20<sup>th</sup> : 100 €.

**Grand total of prizes: 34,695 €** (before contribution to CPA and fight against doping).

Additional contribution from the organizer to CPA: 2,572€ (11,82% of riders' prizes).

#### 11.2 POINTS CLASSIFICATION PRIZE

- In the final general classification: 1<sup>st</sup> : 1,000 €

#### 11.3 BEST CLIMBER CLASSIFICATION PRIZE

- In the final general classification: 1<sup>st</sup> : 1,000 €

#### 11.4 BEST YOUNG RIDER CLASSIFICATION PRIZE

- In the final general classification: 1<sup>st</sup> : 500 €

#### 11.5 MOST AGGRESSIVE RIDER CLASSIFICATION PRIZE

At each stage 1<sup>st</sup> : 100 €

In the final general classification: 1<sup>st</sup> : 200€.

Total price: 500 €.

#### 11.6 TEAM CLASSIFICATION PRIZE

To the 1<sup>st</sup> team in the final general classification: 1,000 €

The total of prizes and bonuses distributed during the event is of 36,643 €.

### 12. ANTI-DOPING

The UCI anti-doping rules shall apply in full to this event. In addition, French anti-doping legislation applies in accordance with the provisions of the law of the country.

Doping control is carried out under the authority of the International Testing Agency (ITA) at the finish of each stage, in the premises designated for this purpose, i.e. a motorhome located at to the finish line.

### 13. ENVIRONMENT

The organisation of the Tour de l'Ain provides competitors with a waste collection area every 35-40 km.

### 14. PROTOCOL

In accordance with article 1.2.112 of the UCI Regulations, the following riders must take part daily to the protocol:

- The winner of the stage
- The leaders of the following rankings:
- individual general classification by time
- individual general classification by points
- best climber
- best young rider
- most aggressive rider of the day

They will have to present themselves at the protocol within a maximum of 5 minutes after their arrival.

At the finish of the last stage at Lélex Monts-Jura, the following riders will have to present themselves at the final protocol:

- the winner of the stage.
- the first 3 riders of the individual general classification by time.
- the winner of the individual general classification by points.
- the winner of the best climber general classification.
- the winner of the best young rider general classification.
- the most aggressive rider of the day.
- the super combative rider of the event.
- the winning team in the team general classification.

### 15. PENALTIES

The UCI scale of penalties is the only one applicable.

#### Organiser

**ALPES VÉLO**

**19 rue Sergent Blandan - 69001 LYON**

**Site Officiel : [www.tourdelain.com](http://www.tourdelain.com)**

#### Team liaison

**Ms Olivia JAQUET**

**Tél : +41 76 776 03 64**

**E-mail : [olivia.jaquet@tourdelain.com](mailto:olivia.jaquet@tourdelain.com)**



France 3 Auvergne-Rhône-Alpes  
propose en direct

# Le Tour de l'Ain



© Photo Tour de l'Ain

DU 31 JUILLET AU 2 AOÛT  
À PARTIR DE 14H SUR

france.tv.3 auvergne  
rhône-alpes



# LES HÔTELS DES ÉQUIPES *TEAM'S HÔTELS*

## HÔTEL LYON-EST

Chemin du Pilon  
01700 SAINT-MAURICE-DE-BEYNOST  
Tél. (+33) 04 78 55 90 90  
contact@hotel-lyon-est.com  
www.hotel-lyon-est.com

### Equipes

- AG2R Citroën Team
- EF Education – Easypost,
- Intermarché-Circus-Wanty,
- TotalEnergies,
- Q36.5 Pro Cycling Team,
- Tudor Pro Cycling Team,
- CIC U Nantes Atlantique,
- Leopard Togt Pro Cycling.

## HÔTEL AMBOTEL

Rue du Professeur Luc Montagnier  
ZA en Pragnat Nord  
01500 AMBÉRIEU-EN-BUGEY  
Tél. (+33) 04 74 46 42 22  
contact@ambotel.fr - www.ambotel.fr

### Equipes

- Groupama - FDJ

## HÔTEL IBIS BOURG

6 rue du Moulin de Brou  
01000 BOURG-EN-BRESSE  
Tél. (+33) 04 74 22 52 66  
H0603@accor.com

### Equipes

- Van Rysel-Roubaix-Lille Metropole

## AUBERGE BRESSANE

Place du Prieuré  
10 route de Buesle  
01310 BUELLAS  
Tél. (+33) 04 74 24 20 20  
reservation@auberge-buellas.com  
www.auberge-buellas.com

### Equipes

- Lidl-Trek

## HÔTEL CENTRAL PARC

5 rue Jules Michelet  
01100 OYONNAX  
Tél (+33) 04 74 73 90 15  
reservation@central-parc-hotel.fr  
www.central-parc-hotel.net

### Equipes

- Astana Qazaqstan Dev.Team
- Saint-Michel Auber 93

## DOMAINE DE SAINTE-CROIX


80, allée du Château  
01120 SAINTE-CROIX  
Tél. (+33) 04 78 06 65 05  
saintecroix@vacancesleolagrange.com

### Equipes

- Cofidis Solutions Crédits,
- Team Arkea-Samsic,
- Nice Metropole Côte d'Azur,
- Allemagne







# VOTRE CIEL !



Photos : Yves Thonnerieux, Jean-Baptiste Merrillot

PARC  OISEAUX  
DES

Villars-les-Dombes (01) - [www.parcdesoiseaux.com](http://www.parcdesoiseaux.com)





## LES HÔPITAUX *HOSPITALS*

### ETAPE 1

**Centre Hospitalier de la Croix-Rousse**  
103 GR de la crx-rousse  
69004 LYON - Tél : 0 825 082 569

**Centre Hospitalier C.J.Ruivet**  
13 Avenue Dr Boyer  
01800 MEXIMIEUX Tél : 04 74 61 01 77

**Centre Hospitalier Fleyrat**  
900 Rte de Paris  
01000 BOURG-EN-BRESSE  
Tél : 04 74 45 46 47

### ETAPE 2

**Centre Hospitalier C.J.Ruivet**  
13 Avenue Dr Boyer,  
01800 MEXIMIEUX - Tél : 04 74 61 01 77

**Centre Hospitalier de Belley**  
52 Rue Georges Girerd,  
01300 BELLEY - Tél : 04 79 42 58 13

### ETAPE 3

**Centre Hospitalier du Haut Bugey**  
Rte de Veyziat  
01100 OYONNAX - Tél : 04 74 73 10 01

**Centre Hospitalier Fleyrat**  
900 Rte de Paris  
01000 BOURG-EN-BRESSE  
Tél : 04 74 45 46 47

**Centre Hospitalier Louis Jaillon**  
2 Rue de l'Hôpital,  
39200 SAINT-CLAUDE - Tél : 03 84 41 33 33

**Centre Hospitalier du Pays de Gex**  
160 Rue Marc Panissod,  
01170 GEX - Tél : 04 50 40 38 38



SANTÉ

PRÉVOYANCE

RETRAITE

ÉPARGNE

AUTO

HABITATION



# SOLIMUT, PARTENAIRE DU TOUR DE L'AIN

## PARTENAIRE DEPUIS 20 ANS

Partenaire du maillot jaune du Tour de l'Ain, Solimut Mutuelle de France vous accueille sur son stand au village départ durant le Tour de l'Ain.

Au programme : Conseil santé, goodies, et vélo à smoothie

LA SOLIDARITÉ  
ON EN PARLE  
ET ON AGIT !

**Solimut**  
 **utuelle**  
**de France**

[www.solimut-mutuelle.fr](http://www.solimut-mutuelle.fr)

GÉNÉRATIONS SOLIDAIRES

Scannez-moi !



0 800 13 2000

Service & appel  
gratuits

Solimut Mutuelle de France, Mutuelle soumise aux dispositions du livre II du Code de la Mutualité et au contrôle de l'Autorité de Contrôle Prudentiel et de Résolution (A.C.P.R.) : 4 place de Budapest - CS 92459 - 75436 Paris Cedex 9. Immatriculée au répertoire SIRENE sous le numéro 383 143 617, dont le siège social est situé au Castel Office, 7 quai de la Joliette, 13002 Marseille. Document publicitaire et non contractuel. Conception : SMALL PLANET - Visuel : Théo Roqueplo - 06/2023.