

TOUR DE L'AIN

20
25

du 6 au 8 Août

10^{ANS}

ET TELLEMENT PLUS

Solimut
mutuelle
de France

GÉNÉRATIONS SOLIDAIRES

LIVRE DE ROUTE

AIN⁰¹
le Département



La Région
Auvergne-Rhône-Alpes



Communauté de Communes
BRESSE & SAÔNE

Lagnieu

Communauté de communes de la
Plaine de l'Ain

St
VULBAS



PLATEAU
d'HAUTEVILLE
COMMUNE NOUVELLE

HAUT
BUGEY
AGGLOMERATION

Ville de
Belley



Pays de Gex
agglo

auto
bernard
by groupe Bernard

l'Ain
POUR VOUS

Crédit Mutuel



Streichenberger

EUROSPORT



Auvergne
Rhône-Alpes

LE PROGRES

bernard
trucks
by groupe Bernard

PHILIBERT

ERT
CYCLE SPORT



enedis
L'ELECTRICITE EN RESEAU



PARC
POISEAUX



VITABRI
DEPLOIEMENT D'INNOVATION



storengy
Une société de ENGIE

Émotions garanties !

**L'AIN, LE CŒUR
BATTANT DU CYCLISME**



www.ain.fr

AIN⁰¹
le Département

TOUR DE L'AIN

Pros • Cyclos • U17

Solimut
mutuelle
de France



Le Parcours du 6 au 8 Août 2025



AIN⁰¹
le Département

La Région
Auvergne-Rhône-Alpes

LÉGENDE ▶

▶ Départ de l'étape

▶ Sens de la course

▣ Arrivée de l'étape

▬ Itinéraire

PARC OISEAUX

**auto
bernard**
by groupe Bernard

Crédit Mutuel

l'Ain
POUR VOUS

Streichenberger

#TDA2025 - www.tourdelain.com



Autobernard et la mobilité de demain, pendant le **Tour de l'Ain**



Concessions Autobernard
Citroën, DS Automobiles, Peugeot & MG Motor

192 Bd de Brou, 01000 Bourg-en-Bresse
Tél : **04 74 23 82 82**

TOUR
DE L'AIN
Pros • Cyclos • U17

Solimut
 **utuelle**
de France
GÉNÉRATIONS SOLIDAIRES

 **auto**
bernard
by groupe Bernard



Ensemble, Bâtissons l'Avenir

bernard trucks
by groupe Bernard
Pôle Centre

Bernard Trucks Pôle Centre
506 Route de Strasbourg – 01440 VIRIAT – 04 74 45 82 82





La Région

Auvergne-Rhône-Alpes



LA RÉGION PARTENAIRE DU TOUR DE L'AIN

Du 6 au 8 août 2025

Plus d'informations sur
auvergnerhonealpes.fr

La Région qui agit

LES MAILLOTS DES LEADERS



Maillot Jaune
Solimut Mutuelle de France



Maillot vert
Crédit Mutuel



Maillot à pois
Région Auvergne-Rhône-Alpes



Maillot Blanc
Streichenberger bp HVO

Il est porté par le coureur leader de l'épreuve. Classement général individuel au temps établi par l'addition des temps enregistré par chaque coureur dans les trois étapes.

Il est porté par le leader du classement par points. Les points sont attribués à chaque arrivée d'étape.

Il est porté par le coureur qui cumule le plus grand nombre de points, acquis aux sommets des côtes et cols répertoriés et classés par catégorie.

Il est porté par le meilleur jeune de l'épreuve : les coureurs âgés de moins de 23 ans participent à ce classement.

LES ÉQUIPES



EQUIPE ALLEMAGNE



DECATHLON AG2R LA MONDIALE TEAM



ARKEA B&B HOTELS



TOTALENERGIES



CIC U NANTES



BIKE AID



NICE MÉTROPOLE CÔTE D'AZUR



COFIDIS



GROUPAMA FDJ



TEAM VISMA LEASE A BIKE



UNIBET TIETEMA ROCKETS



TUDOR PRO CYCLING TEAM U23



ST MICHEL PREFERENCE HOME AUBER93



Q36.5 PRO CYCLING TEAM



VAN RYSEL ROUBAIX

ERT

C Y C L E S P O R T

**LE MEILLEUR FABRICANT
DE VÊTEMENTS DE CYCLISME
DU BRÉSIL**



VOIR NOTRE GAMME COMPLÈTE SUR
ERTUNIFORMES.COM.BR

f ERTUNIFORMESDECICLISMO @ ERT.UNIFORMES

+55 32 3216-7523



VA Y AVOIR DU SPOT



RCS n°444 608 442 - ROSA PARIS

Les électriciens d'Enedis branchent les grands événements au réseau électrique pour limiter l'usage de groupes électrogènes diesel et réduire de 90 % leurs émissions de CO₂ liées à l'énergie*.

ENEDIS

Bienvenue dans la nouvelle France électrique.

On recrute, rejoignez-nous.

*En France métropolitaine, en 2022, un événement branché au réseau d'électricité permet de réduire de 90 % les émissions de CO₂ liées aux besoins en énergie électrique par rapport à un événement fonctionnant sur des groupes électrogènes diesel d'une puissance inférieure ou égale à 1000 kW. Méthode de calculs certifiées par le cabinet Carbone 4. Plus d'informations sur enedis.fr/branchonslesevenements. L'énergie est notre avenir, économisons-la !



REGARDEZ SUR

★EUROSPORT

**HBO
max**

Abonnement et option Sport requis (la disponibilité de l'option Sport varie selon le fournisseur de l'abonnement). Les CGV s'appliquent. 18+.
© 2025 Discovery Communications Benelux B.V. HBO Max est une propriété de Home Box Office, Inc. Tous droits réservés.

LE TOUR DE L'AIN À LA TÉLÉVISION

DIFFUSION TV

EN FRANCE EN DIRECT :

France 3 Auvergne-Rhône-Alpes

6 Août - Étape 1 : **16h45 - 18h30**

7 Août - Étape 2 : **16h45 - 18h30**

8 Août - Étape 3 : **16h45 - 18h30**

À L'INTERNATIONAL :

Dans 190 pays

Eurosport Max

6 Août - Étape 1 : **16h30 - 18h30**

7 Août - Étape 2 : **16h30 - 18h30**

8 Août - Étape 3 : **16h30 - 18h30**



DIGITAL

Site internet : www.tourdelain.com

Réseaux sociaux :


Facebook : Tour de l'Ain

Twitter : @tourdelain

Instagram : @tourdelain_cycliste

Youtube : Tour de l'Ain

LES OPÉRATIONS DE DÉPART



MARDI 5 AOÛT 2025
SAINT-MAURICE-DE-BEYNOST
Hôtel Lyon Est, sortie n°5 A42

14h00 - 19h00	Ouverture de la permanence d'accueil (organisation, équipes, médias, partenaires)
14h00 - 19h00	Ouverture de la salle de presse
15h00 - 16h45	Confirmation des partants et retrait des dossards
16h15	Réunion du jury des commissaires
17h00	Réunion des directeurs sportifs
14h00 - 19h00	Réunion TV (Producteur et réalisateur TV, motard TV)

MERCREDI 6 AOÛT 2025
FEILLENS, CLUB HOUSE, ROUTE DES DÎMES
(PRÉSENCE OBLIGATOIRE DU STAFF)

11h 00	Réunion caravane d'animation et publicitaire (présence obligatoire des pilotes et distributeurs)
11h 30	Briefing Motards organisation et Gendarmerie Nationale (présence obligatoire des motards)
12h 00	Briefing Sécurité UCI (présence obligatoire de tous les pilotes voitures et motos en course)
12h 30	Réunion Service médical (médecins, infirmiers, ambulances)

DE L'AIN
Séminaire
Municipale
de l'AIN
L'ÉLÉA
MONTES-LEZ-ALP
La Région
Crédit Mutuel
Sport



LES PARTENAIRES

PARTENAIRES TITRES



PARTENAIRES MAJEURS



PARTENAIRES OFFICIELS



PARTENAIRES INSTITUTIONNELS



DIFFUSEURS/MÉDIAS



PARTENAIRES TECHNIQUES



PARTENAIRE ENVIRONNEMENT



PARTENAIRES RESTAURATION



ASSISTANCE MÉDICALE





Financer son vélo, même électrique, à un taux de 0 % taeg fixe c'est possible.

Au Crédit Mutuel, c'est naturel de s'engager pour faciliter les mobilités plus douces. C'est pourquoi nous proposons une offre de financement, pour toute la famille, qui rend le vélo plus accessible.

Un crédit vous engage et doit être remboursé. Vérifiez vos capacités de remboursement avant de vous engager.

Exemple : pour un "Crédit Vélo"⁽¹⁾ d'un montant de 2500 € et d'une durée de 36 mois, vous remboursez 35 mensualités de **69,45 €** et une dernière de **69,25 €**. **Taux annuel effectif global (TAEG) fixe de 0 %** (taux débiteur fixe : 0 %)⁽²⁾. **Montant total dû par l'emprunteur : 2500 €**. Pas de frais de dossier. Le montant des mensualités indiquées ci-dessus ne comprend pas l'assurance facultative proposée habituellement : assurance Décès, Perte Totale et Irréversible d'Autonomie et Incapacité de Travail calculée sur le capital restant dû, avec un montant de 1^{re} cotisation mensuelle de 2,91 €, un montant total sur la durée du crédit de 54,11 € et un taux annuel effectif de l'assurance (TAEA) de 1,41 %.

Crédit Mutuel

Une banque qui appartient à ses clients, ça change tout.

(1) Conditions au 01/06/2023.

(2) Les intérêts sont pris en charge par la Banque.

OFFRE DE CRÉDIT AFFECTÉ SOUMISE À CONDITIONS, jusqu'à 6 000 € et valable jusqu'au 31/12/2024. Pour les particuliers. Après étude et sous réserve d'acceptation de votre dossier par la Caisse de Crédit Mutuel. Délai de rétractation : 14 jours. Voir conditions détaillées en Caisse de Crédit Mutuel.

Le Crédit Mutuel, banque coopérative, appartient à ses 8,6 millions de clients-sociétaires.

Caisse Fédérale de Crédit Mutuel et Caisses affiliées, société coopérative à forme de société anonyme au capital de 5 458 531 008 euros, 4 rue Frédéric-Guillaume Raiffeisen, 67913 Strasbourg Cedex 9, RCS Strasbourg B 588 505 354 – N° ORIAS : 07 003 758.

L'ANNUAIRE

A-VÉLO

Président

Pierre SALVIT 06 16 91 91 69

COMITÉ D'ORGANISATION DU TOUR DE L'AIN

Président

Jean-Marc DAUL 06 89 33 56 61

Trésorier

Hugues BALDASSO 06 86 82 37 78

PROMO VÉLO

Président

Jean-Paul FILLAT 06 51 80 50 79

Vice président

Jean-Marc SEGUIN 07 88 60 47 58

DIRECTION

Direction Générale

Philippe COLLIOU 06 08 83 49 44

Commissaire Général

Ludovic POIGNANT 06 32 08 83 14

Resp. Administratif et Financier

Alexandre MOUSSEAU 06 45 93 89 83

Direction Commerciale

François BELAY 06 07 04 68 79

Relations Publiques

Bernard HINAULT

Responsable Pilotes

Jacques DUMORTIER 06 61 93 01 44

Responsable Accueil et Permanence

Valérie CHARPIGNY 06 76 39 51 53

COMPÉTITION

Coordination Sport et Sécurité

Pierre MAGINOT 07 70 32 32 93
Timéo PRAZELIN 07 85 76 62 00

Assistant Direction Sportive

Denis CLEMENT 06 80 01 57 40

Relations Commissaires

Christian CHARPIGNY 06 07 29 80 96

Speaker Radio-Tour

Olivia JACQUET +41 76 776 03 64

Régulateur

Pierre MAGINOT 07 70 32 32 93

Assistance Neutre - Liaisons Radio

Francis HOTTELET 06 03 03 51 41

Ardoisiers

Ludvine MAITRE SOUPE 06 22 45 97 93
Francky CARLET 06 62 31 64 89

Chronométrage - MATSPORT

Mehdi BENZERRAOUIA 06 51 54 91 04

Relation équipes

Ludovic POIGNANT 06 32 08 83 14

PROTOCOLE

Jean-Marc DAUL 06 89 33 56 61
Ludovic POIGNANT 06 32 08 83 14

JURY DES COMMISSAIRES UCI

Président du Collège des Commissaires UCI

José NASCIMENTO +351 918 112 248

Commissaire UCI 1

Ludovic SYLVESTRE 06 13 82 06 39

Commissaire UCI 2

Hervé BROCCUE 06 66 74 93 20

Juge à l'arrivée

Patrick PARIS 06 85 52 58 92

Commissaire moto 1

Eric PUREN 06 87 23 69 03

Commissaire moto 2

Geoffrey CORNIAU 06 89 94 45 27

Chronométrateur

Eric GAUVIN 06 61 85 21 06

SITES

Sites Départ

Antoine CUOMO 06 13 51 08 27

Sites Arrivée

Thierry JACQUET 06 19 57 25 13

SÉCURITÉ

Coordination Générale

Jean-Philippe BONNATY 06 75 05 32 19

PC COURSE 06 75 05 32 19

Sécurité des sites Départ/Arrivée

Jacques ROLLAND 07 78 41 77 07

Escorte motos civiles

Eric CHAPUIS 06 88 87 98 46

Signaleurs organisation

Michel KREBSER 07 50 52 51 42
Gilles CHEVAILLIER 06 24 27 34 77
Gérard GROBOZ 06 76 96 45 72
Bernard GONNET 06 14 60 58 33
Laurent REBILLARD 06 40 14 37 31
Jean-Claude MAYER 06 89 63 53 33
Michel ANTOINET 06 16 16 66 81
Jean-Pierre MICHOUX 06 72 56 29 62
Laurent MICHOUX 07 89 50 42 73
Danielle MOREL 06 30 97 33 97

GENDARMERIE NATIONALE

Commandant du Groupement de Gendarmerie de l'Ain

Colonel Charles HUGONNET

Officier Adjoint

Lieutenant Colonel Philippe RAVOYARD

Commandant de l'EDSR

Capitaine Denis ALLAMEL 06 80 41 64 66

SERVICE MÉDICAL

Dr Gustave CALLIES 06 31 38 99 57
Dr Thomas AUDRA
IDE Mattias MARILLER

SECOURS

HARMONIE Ambulance

Loïc VERGIN 06 72 98 22 66

LOGISTIQUE

Fléchage/défléchage

Philippe BARETTA 06 74 14 65 77

Zones de Collecte

Hubert JACQUEROUX 06 73 23 34 28
Odile RAVIGNON 06 33 72 75 48

Parc Automobile

Philippe GALVEZ 06 15 15 54 23

Restauration

Sandrine PHILEBRE 06 13 32 85 68
Philippe DUMOUX 06 31 87 45 82
Philippe ROUSSEAU 06 51 17 56 50
David SUCHET 06 27 85 40 09

COMMERCIAL ET PARTENAIRES

Agence AOC

François BELAY 06 07 04 68 79
Bénédicte BASSET 07 86 15 82 84
Antoine SARNELLI 07 82 54 51 10
Jacques FREDIERE 06 60 21 55 52
Michel SERVIGNAT 06 14 02 50 26

Assist. Marketing et Communication

Thibaut LEVEQUE 06 28 09 96 08

Pilotes invités

Alain GUIGNOT, Jean-Pierre CHARPIGNY,
Frédo BORNEAT, Henri BOUDRAS, Pa-
trick VOISEY, Sébastien AUGERAY, Patrick
MIEGE, Alain DANIEL, Hubert ARBES,
Patrick MARCET, Frédéric ALVEROLA,
Eric BEROUJON, Damien VULLIN.

MÉDIAS

Responsable Relations Presse

Julien ROUAIRE 06 83 26 78 32

Journaliste

Frédéric DART 06 11 97 25 80

Community Manager

Thibaut LEVEQUE 06 28 09 96 08

Photos et Vidéos

Quentin JOLY 06 44 11 29 67
Lewis CATEL 07 87 43 67 79

Production TV - CIS

Vincent WATHELET 06 80 86 49 91

ANIMATIONS

Speakers

François BELAY 06 07 04 68 79
Nicolas CAILLE 06 60 73 78 48

Caravane d'Animation

François HUBERT 06 06 65 41 63

Tour de l'Ain U17

Ludovic DUBOIS 06 36 79 51 00
Christian PERICHON 06 72 87 61 63
Annick VENZAL 06 78 79 72 60
Dr Corentin LAURENT 06 45 58 25 61
Interne François LACOUR



AFNOR Cert. 71241

VITABRI
DEPLOIEMENT D'INNOVATIONS

4
GAMMES

20
DIMENSIONS

100%
PERSONNALISABLE

ON FLY DOUBS

BM
BESANCON
VITABRI

BM
BESANCON
VITABRI

DOUBS

FLY
RACING

SEMC

SCOTT

PUNCH
POWER

BMX
BESANCON
ON FLY DOUBS

SEMC
VITABRI

Besancon
work

FABRICANT FRANÇAIS D'ÉQUIPEMENTS
MOBILES EXTÉRIEURS À DÉPLOIEMENT RAPIDE

Vous avez besoin:

- d'une **tente paddock** pour une course de BMX ?
- d'une **tente personnalisée** mettant en avant vos sponsors ?
- d'un **barnum professionnel** pour représenter votre marque lors d'événements ?

Les tentes pliantes
VITABRI s'adaptent à
vos usages.





VOTRE CIEL !

À 30mn de Lyon



PARC OISEAUX

DES

Villars-les-Dombes (01) - www.parcdesoiseaux.com




de l'eau et de la nature
OUVREZ GRAND VOS SENS



**PARCOURS D'AVENTURES
EXPOSITION INTERACTIVE - ANIMATIONS**


PONT-DE-VAUX
20 MIN DE MACON - 40 MIN DE BOURG
www.maison-eau-nature.com



Port de plaisance - Pont-de-Vaux



Chapelle de Feillens
et son calvaire classé

Ville de départ du Tour de l'Ain, Feillens est l'une des **vingt communes** de la Communauté de communes Bresse & Saône.

Bresse & Saône, située à l'extrémité nord-ouest du département, rive gauche de la Saône, fait partie du **bassin d'emploi de Mâcon**. Elle est dotée d'une **situation géographique privilégiée** à proximité de nombreux axes de communication qui lui donnent un **attrait économique important** qui complète des **activités agricoles de maraîchage** et d'élevage de volailles de Bresse.



Lande tourbeuse des Oignons

À Pont-de-Vaux, les installations de **loisirs autour du port de plaisance** et l'offre **gastronomique** vous permettent d'y passer un séjour agréable. La **Maison de l'Eau et de la Nature**, par ses animations et ses outils ludiques et pédagogiques vous fera découvrir, notamment, les **sites naturels des Dunes des Charmes** et la **Lande des Oignons**.

Côté patrimoine, Bâgé le Châtel **capitale de la Bresse** au Moyen-Âge, et Pont-de-Vaux, **riche en célébrités** nous font revivre leur brillant passé culturel.

À visiter sans modération



Château de Bâgé Le Châtel



Chemin de randonnée



La Saône



Eglise romane de
St André de Bâgé

Révélateur
Jérômes concept
Architecture paysagère
de sens

Concepteur et réalisateur
de vos extérieurs

www.jeromes-concept.com

Parc d'activités, 40B allée des Négociants
01340 ATTIGNAT

☎ 04 74 25 61 10

✉ contact@jeromes-concept.fr

Jérômes Les Jardiniers
Entretien espaces verts

Entretien de votre jardin
www.jeromes-lesjardiniers.fr


☎ 04 74 66 61 90

✉ contact@jeromes-lesjardiniers.fr



FEILLENS - LAGNIEU

MERCREDI 6 AOUT 2025



FEILLENS

Située au nord-ouest du département de l'Ain, à seulement quelques kilomètres de Mâcon et de la Saône, Feillens bénéficie d'un emplacement privilégié à la frontière de la Bourgogne-Franche-Comté. La commune, qui s'étend dans un paysage vallonné entre plaine et rivières, offre un cadre de vie paisible et verdoyant, propice à la détente et aux activités de plein air. Feillens se distingue par la vitalité de sa vie locale, portée par un tissu associatif riche et engagé. Les infrastructures y sont de qualité : une salle polyvalente moderne, des terrains de sport, un complexe tennistique, ainsi qu'une médiathèque accueillante. Grâce à sa proximité avec les axes autoroutiers et ferroviaires, elle bénéficie d'une accessibilité idéale tout en conservant son atmosphère villageoise. Véritable terre d'accueil pour les familles, Feillens s'impose aussi comme un territoire dynamique, tourné vers l'avenir. Que vous soyez amateur de balades au bord de la Saône, passionné d'histoire locale ou en quête d'un lieu de vie chaleureux et animé, Feillens ne manquera pas de vous séduire par son authenticité et son énergie conviviale.

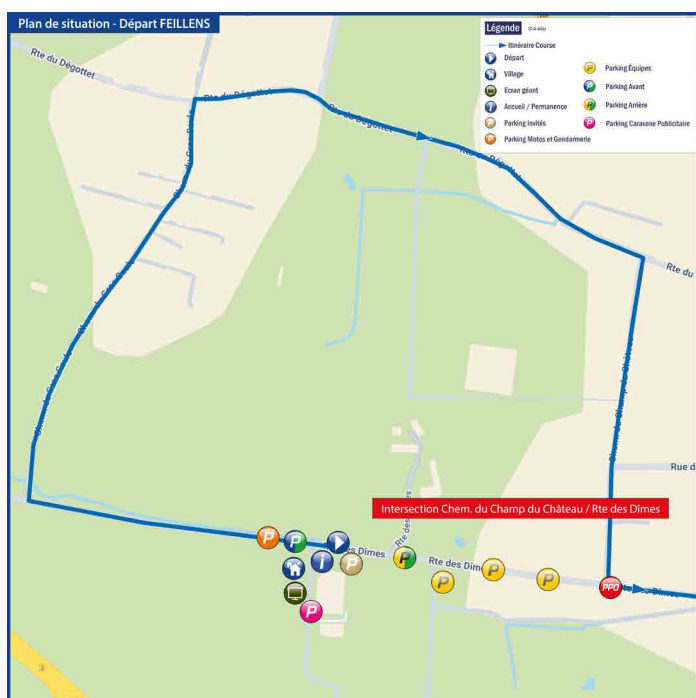
LAGNIEU

Située au sud du département de l'Ain, à 37 km de Bourg-en-Bresse et à 50 km au nord-est de l'agglomération lyonnaise, Lagnieu s'étend sur la rive droite du Rhône, véritable frontière naturelle entre l'Ain et l'Isère. Accolée aux premiers contreforts du Jura, la commune se trouve à la croisée du Bugey et de la Plaine de l'Ain, bénéficiant ainsi d'une grande diversité de paysages. Véritable ville à la campagne, Lagnieu se distingue par la richesse de sa vie associative, avec près de 90 associations dynamiques. Celles-ci disposent d'infrastructures de qualité : une piscine classée patrimoine du XX^e siècle, un stade d'honneur pour le football, des terrains de padel, un skatepark, et bientôt, un dojo flamant neuf. Grâce à sa situation géographique privilégiée et à la proximité de la ViaRhôna, Lagnieu s'affirme également comme une terre de cyclisme, accessible aux débutants comme aux cyclistes chevronnés. Que vous préférerez flâner le long des sentiers du magnifique parc paysager, ou que vous soyez assez audacieux pour défier les pistes de VTT dans les bois du Bramafan, Lagnieu ne manquera pas de vous séduire par son charme unique.



DÉPART FEILLENS

ARRIVÉE LAGNIEU



INFORMATIONS

PPO : Intersection Ch. du Champ du Château / Rte des Dîmes

Village Départ

- Ouverture : 9h30
- Lieu : Complexe sportif des Dîmes
- Randonnée Vélo pour tous : 10h30
avec le soutien du Crédit Mutuel

Course

- Rassemblement de départ : Routes des Dîmes
- Espace restauration partenaires : 12h00-14h00
- Signature : 13h20 - 14h05
- Caravane d'Animation, départ : 13h35
- Animations ligne de départ : 14h00
- Appel des coureurs : 14h10

- Départ fictif : 14h20 par Route des Dîmes, Manziat
- Départ réel : MANZIAT, D933 (après 6,6 km de fictif)

Ligne d'arrivée

- Village Arrivée ouverture : 15h30 - 20h00, Allée Guy de la Verpillière
- Premier passage ligne : 17h23
- Arrivée de la caravane d'animation : 17h37
- Arrivée : 18h22, Allée Guy de la Verpillière, à l'extrémité d'une ligne droite de 200m, Largeur 5m

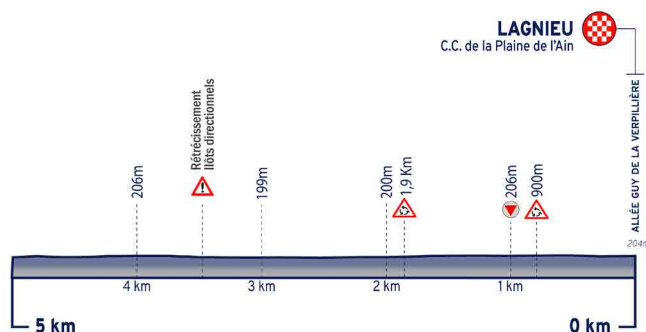
Permanence - Centre de presse :

- 15h00-20h00, Salle Polyvalente, Allée Guy de la Verpillière 01150 LAGNIEU

Contrôle Anti-Dopage

- Espacecar sur la ligne d'arrivée

PROFIL ET PLAN DES 5 DERNIERS KMS



LES HORAIRES DE PASSAGE

U17 38 km/h	CARAVANE 42 km/h	PROS		ROUTE	ITINÉRAIRE	DISTANCE PROS		DISTANCE U17	
		44 km/h	40 km/h			REALISÉE	RESTANTE	REALISÉE	RESTANTE
	13:35	14:20	14:20	Départ FICTIF	FEILLENS - Route des Dimes	0,0	6,6		
				A droite sur Ch. du Gros Saule	Rte. des Dimes / Ch. du Gros Saule	0,4			
				A droite sur Rte. du Dégottet	Ch. du Gros Saule / Rte. du Dégottet	0,9			
				A droite sur Ch. du Champ du Château	Rte. du Dégottet / Ch. du Champ du Château	1,5			
				A gauche sur Rte. des Dimes	Ch. du Champ du Château / Rte. des Dimes	1,9			
				A gauche sur D933	Rte. des Dimes / D933 Aménagements	2,1			
					MANZIAT Aménagements	4,6			
	13:45	14:30	14:30	Départ RÉEL	MANZIAT - D933 (après 6,6km de fictif)	0,0	163,0		
	13:47	14:32	14:33	D933	OZAN	2,0	161,0		
	13:51	14:36	14:37		Radar limité à 80 km/h	4,7	158,3		
	13:54	14:39	14:39	D933	LES QUATRE VENTS	6,6	156,4		
	13:55	14:39	14:40	D933	PONT-DE-VAUX Rétrécissements	7,2	155,8		
	13:55	14:39	14:40	A droite sur D26	D933 / D26	7,2	155,8		
	14:02	14:46	14:48	D26	SAINT-ÉTIENNE-SUR-REYSSOUZE	12,1	150,9		
	14:03	14:47	14:48	A gauche sur D80C	D26 / D80C	12,6	150,4		
	14:10	14:54	14:56	D80C	SAINT-JEAN-SUR-REYSSOUZE	17,8	145,2		
	14:10	14:54	14:57	A gauche sur D1	D80C / D1	18,0	145,0		
	14:15	14:59	15:02	D1	SAINT-JULIEN-SUR-REYSSOUZE	21,6	141,4		
	14:16	14:59	15:02	A droite sur D975	D1 / D975	21,8	141,2		
	14:16	15:00	15:03	A gauche sur D1	D975 / D1	22,1	140,9		
	14:19	15:03	15:06	D1	LESCHEROUX Ilot	24,2	138,8		
	14:31	15:13	15:18	A droite sur D996	D1 / D996	32,2	130,8		
	14:40	15:23	15:28	D996	MARBOZ Aménagements	38,9	124,1		
13:55	14:40	15:23	15:28	Départ U17	MARBOZ	38,9	124,1	0,0	82,8
13:56	14:41	15:24	15:29	A droite sur D28	D996 / D28	39,8	123,2	0,9	81,9
13:56	14:42	15:24	15:30	RAVITAILLEMENT	Zone de RAVITAILLEMENT	40,0	123,0	1,1	81,7
13:57	14:42	15:24	15:30	D28	All. des Sourdières Sud	40,3	122,7	1,4	81,4
14:04	14:49	15:31	15:37	D28	ÉTREZ Nombreux ilots	44,8	118,2	5,9	76,9
14:11	14:55	15:37	15:44	D28	MONTREVEL-EN-BRESSE Nombreux ilots	49,6	113,4	10,7	72,1
14:13	14:57	15:38	15:45	SPRINT	SPRINT INTERMEDIAIRE	50,5	112,5	11,6	71,2
14:20	15:03	15:45	15:52	A gauche sur D26	D28 / D26	55,0	108,0	16,1	66,7
14:23	15:06	15:47	15:55	D26	SAINT-DIDIER-D'AUSSIAT	57,0	106,0	18,1	64,7
14:37	15:18	15:59	16:08	D26	MÉZÉRIAT Nombreux ilots	65,6	97,4	26,7	56,1
14:43	15:24	16:05	16:14	D26	CHAVEYRIAT Rétrécissements + ilots	69,9	93,1	31,0	51,8
14:52	15:32	16:12	16:22	D26	CONDEISSIAT Nombreux ilots	75,0	88,0	36,1	46,7
14:59	15:38	16:18	16:29	D26	SAINT-ANDRÉ-LE-BOUCHOUX Ilot	79,5	83,5	40,6	42,2
14:59	15:39	16:18	16:29	A gauche sur D17	D26 / D17	79,9	83,1	41,0	41,8
15:07	15:45	16:25	16:36	A droite sur D1083	D17 / D1083	84,5	78,5	45,6	37,2
15:07	15:46	16:25	16:37	A gauche sur D70B	D1083 / D70B	84,9	78,1	46,0	36,8
15:07	15:46	16:25	16:37	D70B	SAINT-PAUL-DE-VARAX Rétrécissement + aménagements	85,0	78,0	46,1	36,7
15:08	15:46	16:26	16:37	Tout droit sur R. des Ecoles	D70B / R. des Ecoles	85,2	77,8	46,3	36,5
15:08	15:46	16:26	16:37	A droite sur D70B	R. des Ecoles / D70B	85,3	77,7	46,4	36,4
15:10	15:48	16:27	16:39	RAVITAILLEMENT	Zone de RAVITAILLEMENT	86,5	76,5	47,6	35,2
15:15	15:53	16:32	16:45	D70B	SAINT-NIZIER-LE-DÉSERT	90,0	73,0	51,1	31,7
15:16	15:54	16:33	16:45	Tout droit sur D70	D70B / D70	90,3	72,7	51,4	31,4
15:17	15:55	16:34	16:46	A gauche sur D70A	D70 / D70A	91,2	71,8	52,3	30,5
15:25	16:02	16:41	16:54	Tout droit sur D7	D70A / D7	96,4	66,6	57,5	25,3
15:27	16:03	16:42	16:55	D7	CHALAMONT	97,2	65,8	58,3	24,5
15:27	16:04	16:43	16:56	Tout droit sur D904	D7 / D904	97,6	65,4	58,7	24,1
15:27	16:04	16:43	16:56	D904	R. de Garennes	97,6	65,4	58,7	24,1
15:40	16:15	16:53	17:08	D904	GÉVRIEUX Rétrécissement	105,5	57,5	66,6	16,2
15:43	16:18	16:56	17:11	D904	SAINT-MAURICE-DE-RÉMENS Ilots + rétrécissement	107,7	55,3	68,8	14,0
15:44	16:19	16:57	17:12	A droite sur D77	D904 / D77	108,3	54,7	69,4	13,4
15:49	16:24	17:01	17:16	D77	LEYMENT Nombreux aménagements + rétrécissements	111,3	51,7	72,4	10,4
15:51	16:26	17:03	17:19	A gauche sur D77B	D77 / D77B	112,8	50,2	73,9	8,9
15:52	16:26	17:04	17:19	A droite sur D40C	D77B / D40C	113,0	50,0	74,1	8,7
15:56	16:30	17:07	17:23	D40C	CHANVES	115,7	47,3	76,8	6,0
15:59	16:32	17:10	17:26	D40C	POSAFOL Ilots	117,5	45,5	78,6	4,2
16:00	16:33	17:11	17:27	A gauche sur D40	D40C / D40	118,1	44,9	79,2	
16:02	16:36	17:13	17:29	D40	LAGNIEU	119,8	43,2	80,9	1,9
16:04	16:37	17:14	17:31	A gauche sur D20A	D40 / D20A Nombreux aménagements + rétrécissement	120,8	42,2	81,9	0,9
16:05	16:38	17:15	17:31	A droite sur All. Guy de la Verpillière	D20A / All. Guy de la Verpillière	121,3	41,7	82,4	0,4
16:05	16:38	17:15	17:32	ARRIVÉE U17	Premier passage sur la ligne d'arrivée	121,7	41,3	82,8	0,0
	16:39	17:16	17:32	A droite sur D122	All. Guy de la Verpillière / D122	121,9	41,1		
	16:39	17:16	17:33	A gauche sur D60B	D122 / D60B	122,4	40,6		
	16:40	17:17	17:33	RAVITAILLEMENT	Zone de RAVITAILLEMENT	122,5	40,5		
	16:44	17:21	17:38	Tout droit sur D60	D60B / D60	125,8	37,2		
	16:45	17:22	17:39	Tout droit sur D99	D60 / D99	126,5	36,5		
	17:00	17:36	17:55	GPM 2	Col de Portes (14,6km à 5,4%)	137,0	26,0		
	17:04	17:40	17:59	A droite sur D32	D99 / D32	139,4	23,6		
	17:11	17:47	18:06	D32	BÉNONCES	144,6	18,4		
	17:17	17:52	18:13	D32	SERRIÈRES-DE-BRIORD Ilots	148,7	14,3		
	17:17	17:53	18:13	A droite sur D19	D32 / D19	148,9	14,1		
	17:23	17:58	18:19	D19	VILLEBOIS Ilots	152,8	10,2		



LAGNIEU

PETITE VILLE FAMILIALE ET
DYNAMIQUE AUX PORTES DU BUGEY



Ville de Lagnieu
16 rue Pasteur- 01150 LAGNIEU
04.74.40.19.79



ICI, LA VIE PREND DU RELIEF

La
**Plaine
de l'Ain**

VENEZ VISITER NOTRE BEAU VILLAGE



Saint-Vulbas,
une commune qui allie
dynamique économique
et douceur de vivre.

Venez découvrir notre
village fleuri jalonné de
parcs arborés, son
patrimoine et ses loisirs.

Saint-Vulbas,
un souffle de nature
sur votre route !



Rue du professeur Luc Montagnier
ZA en Pragnat Nord
01500 Ambérieu-en-Bugey
Tél. 04 74 46 42 22



RESTAURANT LA TOURMALINE HÔTEL AMBOTEL

Par son emplacement idéal, à la croisée des routes du département de l'Ain, on est fidèle de l'hôtel Ambotel d'Ambérieu-en-Bugey.

Ouvert à l'année 7/7, choisissez parmi 34 chambres twin, doubles et triples. Adapté à une étape sur la route des vacances, cet hôtel restaurant au cœur du Bugey à la décoration soignée et élégante est une invitation au repos.

Vous pourrez apprécier sa belle terrasse
Bio Climatique ou profiter de sa salle climatisée !

Le Restaurant la Tourmaline, ouvert 7/7 midi et soir, vous propose une carte renouvelée chaque saison (large choix de viande et poisson), grâce à l'imagination du chef. Uniquement travaillée à partir de produits nobles et frais, la cuisine s'inspire des spécialités régionales comme les cuisses de grenouille fraîches. Plat du jour le midi en semaine à partir de 11 €.



**Terrassement - Voirie - Réseaux divers
Assainissement - Eaux pluviales**

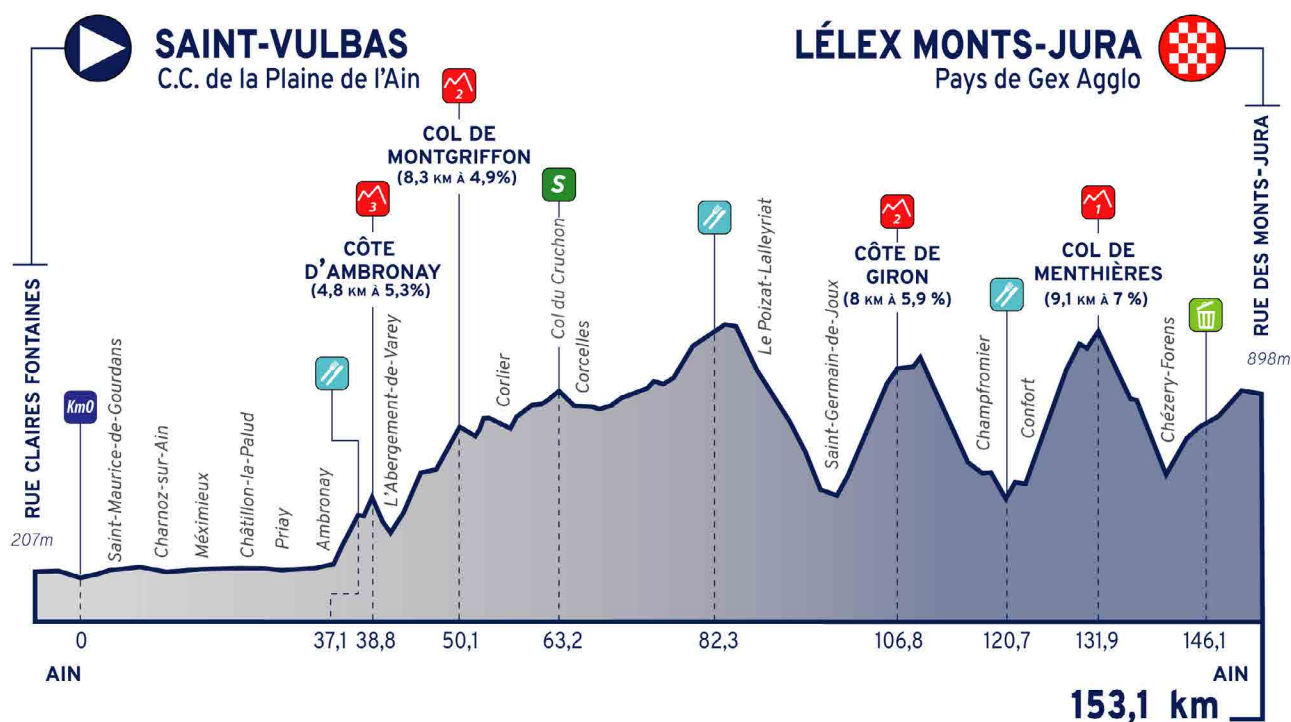
Tél. 03 84 48 73 87

Sur Carlet - 39160 SAINT AMOUR

WWW.PIQUANDTP.FR

SAINT-VULBAS - LÉLEX MONTS-JURA

JEUDI 7 AOUT 2025



SAINT-VULBAS

LÉLEX
MONTS-JURA

Situé à 35 minutes de Lyon et 1h30 de Genève, Saint-Vulbas (Ain) a su tirer parti de ce paradoxe et réaliser le parfait accord entre la luxuriance des espaces boisés et le pointillisme des réalisations florales contadines. Le village fut, par le passé, le siège d'une agglomération gallo-romaine importante, de nombreux vestiges encore visibles en attestent. La commune a su mettre en valeur son patrimoine naturel et en préserver l'identité face à la centrale nucléaire du Bugey et au parc industriel de la Plaine de l'Ain.

L'année 2024 a été un événement marquant pour notre commune et pour la pratique du vélo, en accueillant une arrivée du Tour de France. Cet événement prestigieux a permis de mettre en lumière Saint-Vulbas, son dynamisme et son cadre de vie exceptionnel.

Labellisée « 4 Fleurs » depuis plus de 20 ans, Saint-Vulbas fait partie du circuit des « Villes et Villages Fleuris 4 Fleurs de l'Ain ».

De nombreuses actions en faveur du développement durable et de la biodiversité sont mises en place : jachère semée en 2016, nichoirs à mésanges et hirondelles décorés par les enfants, mise à disposition de compost... Un éco-pâturage a également été développé depuis 2017 autour de la centrale du Bugey, avec des ânes et des moutons solognots.

Situé au pied du Jura et aux portes de la Suisse et du Léman, le Pays de Gex regroupe 27 communes entre ville et campagne.

Le Pays de Gex héberge, sur son territoire, la station Monts Jura, station qui propose une variété d'activités 4 saisons, du VTT au ski, en passant par la randonnée, des bike-parks, un parcours accrobranche, du mini-golf, de la luge d'été, ou encore une tyrolienne.

Traversé par la Réserve Naturelle Nationale de la Haute Chaîne du Jura et la Valserine, première rivière sauvage de France, le Pays de Gex regorge de magnifiques paysages, notamment du plus beau panorama sur les Alpes depuis les cimes des Monts Jura et son point culminant, le Crêt de la Neige.

Terre de sports, le Pays de Gex accueille également des événements sportifs comme l'Ultra01 (trail) ou encore l'Oxyrace (triathlon). De nombreuses activités culturelles animent aussi le territoire comme les concerts Jazz In au Fort l'Écluse et au Château de Voltaire ou encore le festival du Cri de la Goutte.



DÉPART SAINT-VULBAS

ARRIVÉE LÉLEX MONTS-JURA



INFORMATIONS

PPO : Intersection R. du Port Galland / R. Claires Fontaines

Village Départ :

- Ouverture : 9h30
- Lieu : Rue Claires Fontaines
- Randonnée Vélo pour tous *avec le soutien du Crédit Mutuel* : 10h30

Course

- Rassemblement de départ : Rue Claires Fontaines
- Espace restauration partenaires : 12h00-14h00
- Signature : 13h20 – 14h05
- Caravane d'Animation, départ : 13h35
- Animations ligne de départ : 14h00
- Appel des coureurs : 14h10
- Départ fictif : 14h20 par Rue Claires Fontaines

Départ réel : SAINT-VULBAS, D84 (après 5 km de fictif)

Ligne d'arrivée

- Village Arrivée ouverture : 15h30 - 20h00, Rue des Monts-Jura
- Arrivée de la caravane d'animation : 17h34
- Arrivée : 18h19, Rue des Monts-Jura , à l'extrémité d'une ligne droite de 300m, Largeur 5m

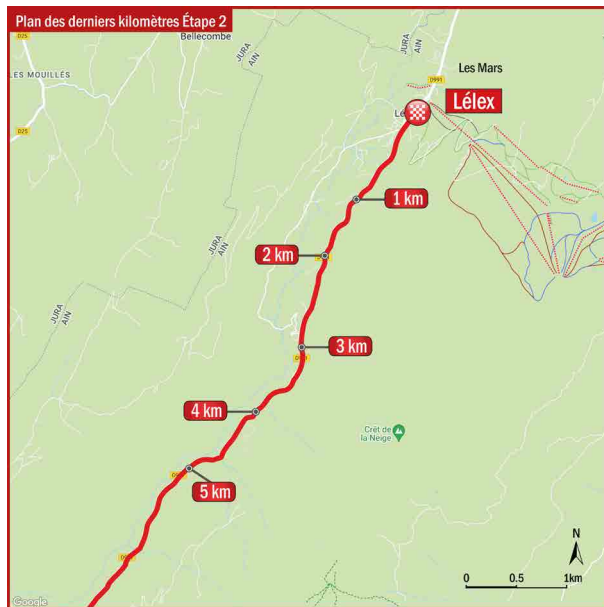
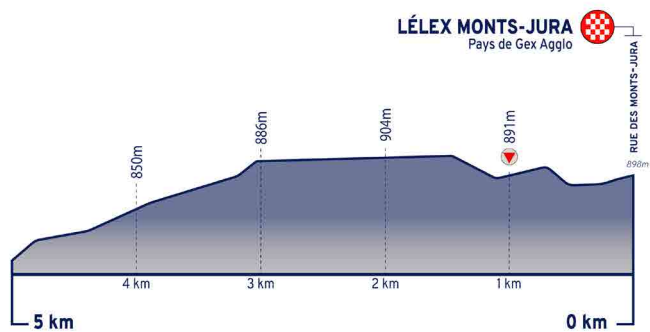
Permanence - Centre de presse :

- 15h30-20h00, Salle Polyvalente, Centre Station 01410 LÉLEX

Contrôle Anti-Dopage

- Espacecar sur la ligne d'arrivée

PROFIL ET PLAN DES 5 DERNIERS KMS



LES HORAIRES DE PASSAGE

U17 28 km/h	CARAVANE 40 km/h	PROS		ROUTE	ITINÉRAIRE	DISTANCE PROS		DISTANCE U17	
		42 km/h	38 km/h			REALISÉE	RESTANTE	REALISÉE	RESTANTE
	13:35	14:20	14:20	Départ FICTIF	SAINT-VULBAS - Rue Claires Fontaines	0,0	5,0		
				A gauche sur D20	R. Claires Fontaines / D20 Aménagements	0,3			
				A droite sur D84A	D20 / D84A	2,0			
				D84A	PASSAGE A NIVEAU n°8	2,6			
				A gauche sur D84	D84A / D84	4,2			
	13:45	14:30	14:30	Départ RÉEL	SAINT-VULBAS - D84 (après 5km de fictif)	0,0	153,1		
	13:48	14:33	14:33	A droite sur D65	D84 / D65 Ilot	2,1	151,0		
	13:48	14:33	14:33	D65	SAINT-MAURICE-DE-GOURDANS	2,5	150,6		
	13:51	14:36	14:37	D65	SAINT-JEAN-DE-NIOST Rétrécissement	4,5	148,6		
	13:57	14:41	14:43	D65	CHARNOZ-SUR-AIN Nombreux aménagements + rétrécissement	8,3	144,8		
	14:03	14:47	14:49	A droite sur Ch. Combes Durand	D65 / Ch. de Combe Durand	12,2	140,9		
	14:03	14:48	14:49	A gauche sur R. des Granges	Ch. de Combe Durand / R. des Granges	12,6	140,5		
	14:04	14:48	14:50	R. des Granges	MÉXIMEUX Nombreux aménagements	12,8	140,3		
	14:05	14:49	14:51	A droite sur R. des Maisons Neuves	R. des Granges / R. des Maisons Neuves	13,6	139,5		
	14:07	14:51	14:54	A gauche sur D984	R. des Maisons Neuves / D984	15,2	137,9		
	14:08	14:52	14:54	D984	VILLIEU Nombreux aménagements	15,5	137,6		
	14:15	14:58	15:01	D984	MOLLON Aménagements	20,0	133,1		
	14:19	15:02	15:06	D984	GÉVRIEUX	22,8	130,3		
	14:20	15:04	15:07	D984	CHÂTILLON-LA-PALLUD Aménagements	23,9	129,2		
	14:21	15:05	15:08	D984	BUBLANNE	24,6	128,5		
	14:22	15:06	15:09	D984	VILLETTE-SUR-AIN Ilot	25,3	127,8		
	14:25	15:08	15:12	D984	PRIAY Aménagements	27,0	126,1		
	14:27	15:10	15:14	A droite sur D12	D984 / D12	28,3	124,8		
	14:30	15:13	15:17	Tout-droit sur D12A	D12 / D12A	30,3	122,8		
	14:30	15:13	15:17	D12A	LE GENOUD Rétrécissement + aménagements	30,3	122,8		
	14:33	15:16	15:21	D12A	PASSAGE A NIVEAU n°42	32,3	120,8		
	14:35	15:18	15:23	D12A	AMBRONAY Ilot	33,6	119,5		
	14:36	15:18	15:23	Tout droit sur R. de la Gare	D12A / R. de la Gare	34,1	119,0		
	14:36	15:19	15:24	Tout droit sur Mnt. du Moulin	R. de la Gare / Mnt. du Moulin	34,3	118,8		
	14:36	15:19	15:24	A droite sur R. de la Poste	Mnt. du Moulin / R. de la Poste	34,5	118,6		
	14:37	15:20	15:25	A gauche sur C2	R. de la Poste / C2	35,1	118,0		
	14:40	15:23	15:28	RAVITAILLEMENT	Zone de RAVITAILLEMENT	37,1	116,0		
	14:43	15:25	15:31	GPM 3	Côte d'AMBRONAY (4,8km à 5,3%)	38,8	114,3		
	14:46	15:28	15:34	C2	L'ABERGEMENT-DE-VAREY Rétrécissement	40,7	112,4		
	14:46	15:28	15:34	A gauche sur Rte. de la Côte Savin	C2 / Rte. de la Côte Savin	40,7	112,4		
	14:46	15:28	15:34	A droite sur R. Dangeville	Rte. de la Côte Savin / R. Dangeville	41,0	112,1		
	14:46	15:29	15:35	A droite sur D63	R. Dangeville / D63	41,3	111,8		
	14:52	15:34	15:40	Tout droit sur D63A	D63 / D63A	44,9	108,2		
	14:53	15:35	15:42	D63A	NIVOLET	45,7	107,4		
	15:00	15:41	15:49	GPM 2	Col de MONTGRIFFON (8,3 km à 4,9%)	50,1	103,0		
	15:00	15:42	15:49	D63A	MONTGRIFFON	50,4	102,7		
	15:01	15:42	15:50	A gauche sur D11	D63A / D11	50,9	102,2		
	15:03	15:44	15:52	A droite sur D11A	D11 / D11A	52,1	101,0		
	15:07	15:48	15:56	D11A	CORLIER	54,9	98,2		
	15:07	15:48	15:57	A droite sur D12	D11A / D12	55,1	98,0		
	15:07	15:49	15:57	Tout-droit sur D8	D8	55,3	97,8		
	15:14	15:55	16:04	A gauche sur D34	D8 / D34	59,6	93,5		
	15:19	16:00	16:09	SPRINT	SPRINT INTERMEDIAIRE	63,2	89,9		
	15:21	16:01	16:11	D34	CORCELLES Rétrécissement	64,2	88,9		
	15:27	16:07	16:18	D34	BRÉNOD Nombreux aménagements	68,4	84,7		
	15:28	16:08	16:18	A gauche sur D21	D34 / D21	68,8	84,3		
	15:31	16:11	16:21	A droite sur D31	D21 / D31	70,8	82,3		
	15:38	16:18	16:29	A gauche sur D39A	D31 / D39A	75,6	77,5		
	15:39	16:19	16:30	A gauche sur D39	D39A / D39	76,3	76,8		
	15:41	16:20	16:32	A droite sur D55	D39 / D55 Descente sinieuse	77,5	75,6		
	15:48	16:27	16:39	RAVITAILLEMENT	Zone de RAVITAILLEMENT	82,3	70,8		
	15:58	16:37	16:51	D55	LE POIZAT	89,3	63,8		
	16:01	16:40	16:54	D55	LALLEYRIAT Descente sinieuse sur 4,2 Km	91,2	61,9		
	16:10	16:48	17:03	D55	LA VOUTE	96,9	56,2		
	16:10	16:48	17:03	A gauche sur D1084	D55 / D1084	97,0	56,1		
	16:10	16:48	17:03	A droite sur D55	D1084 / D55	97,1	56,0		
	16:11	16:49	17:04	D55	PASSAGE A NIVEAU n°59	97,6	55,5		
	16:11	16:49	17:04	D55	SAINT-GERMAIN DE JOUX	97,7	55,4		
	16:11	16:49	17:04	A gauche sur D33	D55 / D33	97,9	55,2		
	16:12	16:50	17:04	A droite sur D33	D55	98,1	55,0		
	16:14	16:52	17:07	A droite sur D55A	D33 / D55A	99,8	53,3		
	16:15	16:53	17:08	D55A	LES COMBES	100,4	52,7		
	16:24	17:01	17:17	D55A	GIRON	106,2	46,9		
	16:24	17:02	17:18	A droite sur D48	D55A / D48	106,6	46,5		
	16:25	17:02	17:18	GPM 2	Côte de GIRON (8 km à 5,9 %)	106,8	46,3		
15:15	16:25	17:03	17:19	Départ U17	GIRON - D48	107,1	46,0	0,0	46,0
15:28	16:34	17:11	17:28	D48	COMMUNAL Tunnel 100m + Descente sinieuse sur 5,8 Km	113,3	39,8	6,2	39,8
15:30	16:36	17:13	17:30	D48	CHAMPFROMIER Aménagements	114,1	39,0	7,0	39,0
15:32	16:37	17:14	17:31	A droite sur D14	D48 / D14	115,1	38,0	8,0	38,0





LE PAYS DE GEX TERRE DE SPORTS !

paysdegexagglo.fr



Fier d'accueillir LE TOUR DE L'AIN !



Un territoire qui conjugue sport et santé

Plateau d'Hauteville, écrin de nature au coeur du Haut-Bugey, accueille le départ de la 3^e étape du Tour de l'Ain 2025. Une évidence pour cette commune d'altitude où le sport est une culture.

Berceau de Roger Pingeon, elle voit passer les plus grandes courses : Tour de France, Tour de l'Ain, TVO, Tour de l'Avenir, Ultra Trail du Grand Colombier... Au-delà des performances, Plateau d'Hauteville mise sur une approche globale du bien-être. Labellisée station climatique dès 1924, elle abrite Boost Center, pôle sport-santé de référence, et des établissements médicaux axés sur la rééducation par le mouvement.

Station quatre saisons, réseau VTT labellisé FFC, cadre naturel exceptionnel : ici, le sport est un mode de vie, au service de la santé, du territoire... et un second souffle pour le futur.



Bienvenue aux organisateurs, aux coureurs, aux suiveurs et au public sur le village départ très animé du tour de l'Ain.

Respirez, vous êtes à PLATEAU D'HAUTEVILLE

Terre de sport et de bien-être ...

Profitez de nos espaces préservés et de l'offre de sports et de loisirs outdoor pour vous ressourcer.

Vive le Vélo !

Vive le Tour de l'Ain !

Philippe EMIN, Maire de Plateau d'Hauteville
Conseiller Départemental de l'Ain




Contact :



mairie@plateauhauteville.fr




04.74.40.41.80



PLATEAU D'HAUTEVILLE - BELLEY

MERCREDI 8 AOÛT 2025



PLATEAU D'HAUTEVILLE

Plateau d'Hauteville, un territoire qui conjugue sport et santé.

Plateau d'Hauteville, écrin de nature au cœur du Haut-Bugey, accueille le départ de la 3^{ème} étape du Tour de l'Ain 2025. Une évidence pour cette commune d'altitude où le sport est une culture.

Berceau de Roger Pingon, elle voit passer les plus grandes courses : Tour de France, Tour de l'Ain, TVO, Tour de l'Avenir, Ultra Trail du Grand Colombier... Au-delà des performances, Plateau d'Hauteville mise sur une approche globale du bien-être. Labellisée station climatique dès 1924, elle abrite Boost Center, pôle sport-santé de référence, et des établissements médicaux axés sur la rééducation par le mouvement.

Station quatre saisons, réseau VTT labellisé FFC, cadre naturel exceptionnel : ici, le sport est un mode de vie, au service de la santé, du territoire... et un second souffle pour le futur.



BELLEY

Située au pied du Grand Colombier, entre Rhône et montagnes, Belley est une ville à taille humaine où il fait bon vivre, riche de son histoire, de son patrimoine et de son environnement naturel préservé. Capitale historique du Bugey, Belley possède un passé millénaire. Ancienne cité épiscopale, elle conserve de nombreux témoignages de son riche héritage : sa majestueuse cathédrale Saint-Jean-Baptiste, ses ruelles anciennes, ses maisons à encorbellement et ses hôtels particuliers racontent l'histoire d'un territoire à la croisée des influences savoyardes et dauphinoises.

Ville de culture et de gastronomie, Belley est aussi la patrie du célèbre gastronome Jean-Anthelme Brillat-Savarin. Cette tradition culinaire perdure à travers les marchés locaux, les producteurs du terroir et la route du Bugey, qui valorise les vins et spécialités régionales.

Porte d'entrée vers les Alpes et la Savoie, Belley offre un cadre naturel remarquable. À deux pas des lacs, des forêts et des cols emblématiques comme celui du Grand Colombier, elle attire les amateurs de plein air, de randonnée, de vélo ou de camping-car, en quête d'authenticité et de liberté.

Dynamique et accueillante, la ville conjugue qualité de vie, développement durable et services de proximité. Elle accueille régulièrement des événements culturels, sportifs et associatifs qui en font une commune vivante et ouverte.



DÉPART PLATEAU D'HAUTEVILLE

ARRIVÉE BELLEY



INFORMATIONS

PPO : Intersection Blv. F. Dumarest / Av. de la Liberté

Village Départ :

- Ouverture : 10h00
- Lieu : Boulevard Frédéric Dumarest
- Randonnée Vélo pour tous *avec le soutien du Crédit Mutuel* : 10h30

Course

- Rassemblement de départ : Boulevard Frédéric Dumarest
- Espace restauration partenaires : 12h00-14h00
- Signature : 13h50 – 14h35
- Caravane d'Animation, départ : 14h00
- Animations ligne de départ : 14h30
- Appel des coureurs : 14h40

- Départ fictif : 14h50 par Boulevard Frédéric Dumarest
- Départ réel : PLATEAU D'HAUTEVILLE, Route du Marais (après 4,1 km de fictif)

Ligne d'arrivée

- Village Arrivée ouverture : 15h00 - 20h00.
- Arrivée de la caravane d'animation : 17h30
- Arrivée : 18h20, Boulevard du Mail, à l'extrémité d'une ligne droite de 200m, Largeur 5m


Permanence - Centre de presse :

15h30-20h00, Mairie, 01300 BELLEY

Contrôle Anti-Dopage :

Espacecar sur la ligne d'arrivée

PROFIL ET PLAN DES 5 DERNIERS KMS




HORAIRES DE PASSAGE


U17 28 km/h	CARAVANE 39 km/h	PROS		ROUTE	ITINÉRAIRE	DISTANCE PROS		DISTANCE U17	
		42 km/h	36 km/h			REALISÉE	RESTANTE	REALISÉE	RESTANTE
	14:00	14:50	14:50	Départ FICTIF	PLATEAU D'HAUTEVILLE - Boulevard Frédéric Dumarest	0,0	4,1		
				Tout droit sur R. des Fontanettes	Bld. Frédéric Dumarest / R. des Fontanettes	0,1			
				A droite sur D9B	R. des Fontanettes / D9B	0,8			
				Tout droit sur D9	D9B / D9	1,3			
				A droite sur D8	D9 / D8	1,7			
				A gauche sur R. de la Gare	D8 / R. de la Gare / entrée Carrefour	2,1			
				A gauche sur R. Jean Miguet	R. de la Gare / R. Jean Miguet	2,2			
				A droite sur Av. de Lyon	R. Jean Miguet / Av. de Lyon	2,3			
				A gauche sur Rte. du Marais	Av. de Lyon / Rte. de Comaranche	2,8			
	14:10	15:00	15:00	Départ RÉEL	PLATEAU D'HAUTEVILLE - Route du Marais (après 4,1 km de fictif)	0,0	130,4		
	14:11	15:01	15:01	Rte. du Marais	CORMARANCHE-EN-BUGEY Rétrécissement + Ilot	0,7	129,7		
	14:11	15:01	15:02	A gauche sur R. des Platelles	R. du Marais / R. des Platelles	1,2	129,2		
	14:12	15:02	15:03	A droite sur R. du Pré la Belle	R. des Platelles / R. de Pré la Belle	1,8	128,6		
	14:13	15:03	15:03	A droite sur D8	R. du Pré la Belle / D8	2,1	128,3		
	14:32	15:21	15:24	D8	SAMONOD	14,7	115,7		
	14:33	15:22	15:25	D8	BELMONT Ilot	15,5	114,9		
	14:35	15:23	15:27	D8	CHAMPOSSIN	16,5	113,9		
	14:36	15:24	15:28	A gauche sur D69D	D8 / D69D	17,3	113,1		
	14:37	15:25	15:29	D69D	MASSIGNIEU	17,7	112,7		
	14:39	15:27	15:31	D69D	CERVEYRIEU	19,1	111,3		
	14:40	15:27	15:32	D69D	ARTEMARE Rétrécissement	19,5	110,9		
	14:40	15:28	15:33	A gauche sur D31	D69D / D31 Ilot	20,0	110,4		
	14:43	15:31	15:36	D31	CHASSIN Rétrécissement	21,8	108,6		
	14:47	15:34	15:40	A droite sur D30	D31 / D30	24,3	106,1		
	14:48	15:36	15:42	D30	CHAMPAGNE-EN-VALROMEY Aménagements	25,3	105,1		
	14:49	15:37	15:43	A gauche sur D54C	D30 / D54C	25,9	104,5		
	14:52	15:39	15:45	D54C	LA FAVERGE	27,4	103,0		
	14:52	15:39	15:46	A droite sur D31	D54C / D31	27,6	102,8		
	14:55	15:41	15:48	D31	FITIGNIEU	29,3	101,1		
	14:58	15:45	15:52	D31	SUTRIEU	31,7	98,7		
	15:01	15:47	15:55	D31	LOMPNIEU	33,2	97,2		
	0:52	0:48	0:56	SPRINT	SPRINT INTERMEDIAIRE	33,9	96,5		
	15:05	15:51	16:00	RAVITAILLEMENT	Zone de RAVITAILLEMENT	36,3	94,1		
	15:06	15:52	16:01	D31	RUFFIEU	37,0	93,4		
	15:08	15:54	16:03	A droite sur D9	D31 / D9	37,8	92,6		
	15:11	15:57	16:06	D9	HOTONNES Rétrécissement	40,1	90,3		
	15:19	16:04	16:15	GPM 3	Col de RICHEMOND (6km à 5,1%) Descente sinueuse	45,0	85,4		
	15:19	16:04	16:15	A droite sur D30	D9 / D30	45,0	85,4		
	15:22	16:06	16:18	D30	SOTHONOD	46,8	83,6		
	15:25	16:09	16:21	D30	LARNIN	48,9	81,5		
	15:25	16:10	16:22	A gauche sur D123	D30 / D123	49,3	81,1		
	15:35	16:19	16:32	GPM 1	Col de la BICHE (6,1km à 9,1%) Descente sinueuse	55,4	75,0		
	15:35	16:19	16:32		Passage Canadien	55,6	74,8		
	15:36	16:20	16:33		Passage Canadien	56,1	74,3		
	15:37	16:20	16:34		Passage Canadien	56,6	73,8		
	15:39	16:22	16:36		Passage Canadien	57,9	72,5		
	15:39	16:23	16:37		Passage Canadien	58,3	72,1		
	15:55	16:37	16:53	D123	CORBONOD	68,3	62,1		
14:40	15:55	16:38	16:54	Départ U17	CORBONOD	68,6	61,8	0,0	61,8
14:40	15:55	16:38	16:54	A droite sur D991	D123 / D991	68,6	61,8	0,0	61,8
14:40	15:55	16:38	16:54	Tout droit sur D991A	D991 / D991A	68,8	61,6	0,2	61,6
14:44	15:58	16:40	16:57	D991A	LA TRILLE Ilot	70,5	59,9	1,9	59,9
14:46	16:00	16:42	16:59	A droite sur D992	D991A / D992	71,5	58,9	2,9	58,9
14:49	16:02	16:44	17:01	D992	MIEUGY	72,9	57,5	4,3	57,5
14:52	16:04	16:46	17:04	D992	ANGLEFORT Ilot	74,5	55,9	5,9	55,9
14:52	16:04	16:46	17:04	A droite sur D120A	D992 / D120A	74,6	55,8	6,0	55,8
14:53	16:04	16:46	17:04	RAVITAILLEMENT	Zone de RAVITAILLEMENT	74,7	55,7	6,1	55,7
15:06	16:14	16:55	17:15	A droite sur D120	D120A / D120	81,0	49,4	12,4	49,4
15:25	16:28	17:08	17:29	GPM HC	Col du GRAND COLOMBIER (15,3km à 7,9%) Descente sinueuse	89,9	40,5	21,3	40,5
15:51	16:46	17:25	17:50	A gauche sur D120D	D120 / D120D	102,0	28,4	33,4	28,4
15:52	16:47	17:26	17:50	Tout droit sur D69	D120D / D69	102,5	27,9	33,9	27,9
15:54	16:49	17:27	17:52	RAVITAILLEMENT	Zone de RAVITAILLEMENT	103,4	27,0	34,8	27,0
15:55	16:49	17:28	17:53	D69	VIRIEU-LE-PETIT	103,9	26,5	35,3	26,5
15:57	16:51	17:29	17:54	D69	ASSIN	104,9	25,5	36,3	25,5
15:59	16:52	17:30	17:56	A gauche sur D105	D69 / D105	105,6	24,8	37,0	24,8
16:03	16:55	17:33	17:59	D105	LA CHAPELLE Rétrécissement	107,5	22,9	38,9	22,9
16:05	16:56	17:34	18:00	D105	CHAVORNAY	108,4	22,0	39,8	22,0
16:06	16:57	17:35	18:01	D105	OUCHE	109,1	21,3	40,5	21,3
16:08	16:58	17:36	18:02	D105	EN ARADIS	109,7	20,7	41,1	20,7
16:10	17:00	17:38	18:04	A gauche sur D904	D105 / D904	110,9	19,5	42,3	19,5
16:16	17:04	17:42	18:09	D904	BÉON	113,5	16,9	44,9	16,9
16:17	17:05	17:42	18:10	A droite sur Ch. des Rousses	D904 / Ch. des Rousses	114,0	16,4	45,4	16,4
16:18	17:06	17:43	18:11	A droite sur D37	Ch. des Rousses / D37	114,7	15,7	46,1	15,7
16:22	17:09	17:46	18:14	D37	CEYZÉRIEU Rétrécissement	116,5	13,9	47,9	13,9

BELLEY

Capitale du Bugey



La Vieille Porte




Le Palais épiscopal




L'Hôtel du Bailliage



Le Buste de
Brillat-Savarin



La Cathédrale Saint Jean Baptiste



Les Halles



La Louve



La Fontaine des Terreaux



Le monument
au mort



L'Hôtel Dallemagne





Basée dans l'Ain, EGT Environnement est une PME locale experte en gestion globale des déchets. Depuis plus de 15 ans, nous accompagnons collectivités et entreprises dans une démarche responsable, de la collecte à la valorisation.

Ensemble, Garantissons la Transformation de nos déchets en ressources



CONSEIL & AUDIT



LOCATION DE CONTENANTS



COLLECTE DE DÉCHETS



VALORISATION DE DÉCHETS

Contact

04 74 30 61 65 - contact@egt-environnement.fr
ZA de Lucinges, 31 route du plan d'eau
01370 Val-Revermont





LE RÈGLEMENT PARTICULIER

1. Organisation

La 37ème édition du Tour de l'Ain est organisée par l'association A-Vélo, sous les règlements de l'Union Cycliste Internationale.

Elle se dispute du mercredi 6 au vendredi 8 Août 2025 et comprend 3 étapes en ligne.

2. Type d'épreuve

L'épreuve est réservée aux coureurs des catégories Hommes Élite et Hommes moins de 23 ans. Elle est inscrite au calendrier UCI Europe Tour.

L'épreuve est classée ME 2.1.

Conformément au règlement UCI, elle attribue les points suivants pour le classement UCI :

- 125 - 85 - 70 - 60 - 50 - 40 - 35 - 30 - 25 - 20 - 15 - 10 - 5 - 5 - 5 et 3 points du 16ème au 25ème coureurs du classement général,
- 14 - 5 - 3 points aux 3 premiers coureurs de chaque étape,
- 3 points au leader du classement général individuel à l'issue de chaque étape.

3. Participation

Conformément à l'article 2.1.005 du règlement UCI, l'épreuve est ouverte aux équipes suivantes : UCI WorldTeams (maximum 50%), UCI ProTeams, Équipes Continentales UCI, Équipes Professionnelles Cyclo-Cross UCI, Équipes Nationales.

Le nombre de coureur par équipe est fixé à 6. Conformément à l'article 2.2.003 bis du règlement UCI, une équipe ne pourra prendre le départ avec moins de 4 coureurs.

4. Permanence

La confirmation des partants et le retrait des dossards par les responsables d'équipes se feront :

Mardi 5 Août 2025, de 15h00 à 16h45, à HOTEL LYON-EST, A42, sortie n°5, 01700 SAINT-MAURICE DE BEYNOST.

La réunion des Directeurs Sportifs, organisée suivant l'article 1.2.087 du règlement UCI, en présence des membres du Collège des Commissaires est fixée : **Mardi 5 Août 2025, à 17h00, à HOTEL LYON-EST, A42, sortie n°5, 01700 SAINT-MAURICE DE BEYNOST.**

La réunion de sécurité UCI des pilotes en courses aura lieu : Mercredi 6 Août 2025, à 12h00, au Complexe Sportif des Dîmes, 01570 FEILLENES

5. Radio-tour

La fréquence d'émission de Radio-Tour est 157.550 MHz.

6. Assistance technique neutre

Le service d'assistance technique neutre est assuré au moyen de deux voitures et une moto.

7. Incidents de course dans les 3 derniers km

Application de l'article 2.6.027 du règlement UCI. Cette règle est appliquée à chaque étape.

8. Délais à l'arrivée

En fonction des caractéristiques des étapes, les délais d'arrivée ont été fixés comme suit :

- 1ère étape : 15 %
- 2ème étape : 20 %
- 3ème étape : 20 %

Conformément à l'article 2.6.032 du règlement UCI, le collège des commissaires peut prolonger les délais d'arrivée après consultation de l'organisateur.

9. Classements

Les classements suivants sont établis :

9.1 Classement individuel au temps

Le classement général individuel au temps s'obtient par l'addition des temps enregistrés par les commissaires chronomètres dans toutes les étapes, compte tenu des pénalités en temps.

Conformément à l'article 2.6.015 du règlement UCI, en cas d'égalité de temps au classement général individuel, il est fait appel à l'addition des places obtenues à chaque étape et, en dernier ressort, à la place obtenue dans la dernière étape disputée.

Le leader du classement individuel au temps porte le maillot jaune « Solimut - Mutuelle de France ».

9.2 Classement par points

Un classement par points est établi par l'addition des points obtenus dans chacune des étapes.

Il est attribué :

A l'arrivée de chacune des 3 étapes : 25 - 20 - 16 - 14 - 12 - 10 - 9 - 8 - 7 - 6 - 5 - 4 - 3 - 2 - 1 points aux 15 premiers coureurs classés.

A chaque sprint intermédiaire : 6 - 4 - 2 points aux 3 premiers coureurs

Le leader du classement porte le maillot vert « Crédit Mutuel ».

Conformément à l'article 2.6.017 du règlement UCI, en cas d'ex-aequo au classement général individuel aux points, il est fait application des critères suivants, jusqu'à ce qu'il y ait départage : Nombre de victoires d'étapes, Nombre de victoires dans les sprints intermédiaires comptant pour le classement par points, Classement général individuel au temps.

Pour bénéficier des prix du classement général final, tout concurrent doit avoir accompli la totalité du parcours de l'épreuve dans les délais réglementaires.

9.3 Classement du meilleur grimpeur

Un classement du meilleur grimpeur est disputé sur l'ensemble des 8 cols et côtes retenues pour ce classement. Il est attribué les points suivants dans chacune des catégories :

Hors catégorie : aux 8 premiers coureurs classés au sommet : 25 - 20 - 15 - 10 - 7 - 5 - 3 - 1 points

1ère catégorie : aux 6 premiers coureurs classés au sommet : 15 - 10 - 7 - 5 - 3 - 1 points

2ème catégorie : aux 5 premiers coureurs classés au sommet : 10 - 7 - 5 - 3 - 1 points

3ème catégorie : aux 4 premiers coureurs classés au sommet : 7 - 5 - 3 - 1 points

Un classement général est établi par l'addition des points obtenus sur l'ensemble des cols et côtes comptant pour le classement du meilleur grimpeur.

Le leader du classement porte le maillot à pois « Région Auvergne-Rhône-Alpes ».

Conformément à l'article 2.6.017 du règlement UCI, en cas d'ex-aequo au classement général individuel du meilleur grimpeur, il est fait application des critères suivants, jusqu'à ce qu'il y ait départage.

Nombre de premières places dans les cols ou les côtes de la catégorie la plus élevée ; Nombre de premières places dans les cols ou côtes de la catégorie suivante et ainsi de suite ; Classement général individuel au temps.

Pour bénéficier des prix du classement général final, tout concurrent doit avoir accompli la totalité du parcours de l'épreuve dans les délais réglementaires.

9.4 Classement du meilleur jeune

Le classement du meilleur jeune est réservé aux coureurs nés depuis le 1er janvier 2003. Le premier d'entre eux au classement général individuel au temps est le leader du classement du meilleur jeune.

Le leader du classement porte le maillot blanc « Streichenberger ».

9.5 Classement de la combativité

Le classement de la combativité récompense le coureur « le plus généreux dans l'effort et manifestant le meilleur esprit sportif ». Ce prix est décerné après chaque étape par un jury présidé par le directeur de l'épreuve. Un super combatif est désigné par le jury à la fin du Tour de l'Ain.

9.6 Classement par équipe

Conformément à l'article 2.6.016 du règlement UCI, le classement par équipe du jour s'établit par l'addition des trois meilleurs temps individuels de chaque équipe. En cas d'égalité, les équipes sont départagées par l'addition des places obtenues par leurs trois meilleurs coureurs classés de l'étape. En cas de nouvelle égalité, les équipes sont départagées par la place de leur meilleur coureur au classement de l'étape.

Toute équipe réduite à moins de trois coureurs est éliminée du classement.

9.7 Maillots de leader

Le leader de chaque classement est tenu de revêtir le maillot distinctif correspondant. Si un coureur est leader de plusieurs classements, l'ordre de priorité des maillots distinctifs est le suivant :

1) Classement Général Individuel au

Temps - Maillot Jaune

2) Classement Général aux Points - Maillot Vert

3) Classement Général de la Montagne - Maillot à pois

4) Classement Général des Jeunes - Maillot blanc

Si un coureur est leader de plusieurs classements, il ne portera qu'un seul maillot selon l'ordre de priorité des maillots ci-dessus. Dans ce cas, le coureur suivant de ce classement portera l'autre maillot, sauf s'il est leader d'un autre classement ou s'il doit porter le maillot de champion du monde ou champion national ou le maillot de leader d'une coupe, d'un circuit, d'une série ou d'un classement UCI.

Protocole au départ des étapes en ligne, Les porteurs des maillots de leader devront se placer devant, en première ligne.

10. Prix

Le Tour de l'Ain est doté de prix et primes spéciales attribués comme suit

10.1 Prix aux étapes et classement général

Par étape : total 7710 €

1er : 3060 € - 2ème : 1550 € - 3ème : 760 € - 4ème : 385 € - 5ème : 315 € - 6ème et 7ème : 225 € - 8ème et 9ème : 155 € - 10ème au 20ème : 80 €

Classement général : total 11750 €

1er : 5000 € - 2ème : 2500 € - 3ème : 1250 € - 4ème : 500 € - 5ème : 400 € - 6ème et 7ème : 300 € - 8ème et 9ème : 200 € - 10ème au 20ème : 100 €.

Total général des prix : 34.880 € (avant contribution des coureurs au CPA et Lutte contre le dopage) Contribution supplémentaire de l'organisateur au CPA : 2734 € (11,82 % des prix coureurs)

10.2 Prix du classement par points

Au classement général final : 1er : 1000 €

10.3 Prix du classement du meilleur grimpeur

Au classement général final : 1er : 1000 €

10.4 Prix du classement des jeunes

Au classement général final : 1er : 500 €

10.5 Prix du classement de la combativité

À chaque étape en ligne 1er : 100 €

Au classement général final : 1er : 200 €

Total des prix : 500 €

10.6 Prix du classement par équipe

À la 1ère équipe au classement général final : 1000 €

Le total des prix et primes distribués à l'occasion de l'épreuve est de 38.880 €

11. Antidopage

Le règlement antidopage de l'UCI s'applique intégralement à la présente épreuve. En outre la législation antidopage française s'applique conformément aux dispositions de la loi du pays. Le contrôle antidopage s'effectue sous l'autorité de l'International Testing Agency (ITA) à l'arrivée de chaque étape, dans un motor-home situé sur la ligne d'arrivée.

12. Environnement

L'organisation du Tour de l'Ain met à la disposition des concurrents, tous les 35-40 km, une zone de collecte pour se débarrasser des déchets.

13. Protocole

Conformément à l'article 1.2.112 du règlement UCI, les coureurs suivants doivent se présenter au protocole, après chaque étape :

Le vainqueur de l'étape

Les leaders des classements suivants :

Classement général individuel au temps, Classement général par points, Classement général du meilleur grimpeur, Classement général du meilleur jeune, Le coureur élu le plus combatif de l'étape. Ils se présenteront dans un délai maximum de 5 minutes après leur arrivée.

A l'arrivée de la dernière étape à Belley, les coureurs suivants devront de présenter au protocole final :

Le vainqueur de l'étape, Les 3 premiers du classement général individuel au temps, Le leader du classement général par points, Le leader du classement général du meilleur grimpeur, Le leader du classement général du meilleur jeune, Le coureur élu le meilleur combatif de l'étape, Le coureur élu le super combatif de l'épreuve, L'équipe vainqueur du classement général par équipes.

14. Pénalités

Le barème de pénalités de l'UCI est le seul applicable.

CONTACT EQUIPES :

Ludovic POIGNANT

Tél : +33 6 32 08 83 14

E-mail : teams@tourdelain.com

SPECIFIC REGULATIONS

1. Organisation

The 37th edition of Tour de l'Ain is organised by the Alpes Vélo association under the Union Cycliste Internationale regulations. It takes place from Wednesday 6th to Friday 8th August and includes 3 road race stages.

2. Type of event

The event is reserved for riders of the Men Elite and Men U23 categories. It is registered with the UCI Europe Tour calendar.

The class of the event is ME 2.1.

In accordance with the UCI Regulations, it awards the following points to the UCI ranking:

125 - 85 - 70 - 60 - 50 - 40 - 35 - 30 - 25 - 20 - 15 - 10 - 5 - 5 - 5 and 3 points to riders ranked 16th to 25th in the general classification, 14 - 5 - 3 points to the 3 first riders of each stage, 3 points to the leader of the individual general classification at the end of each stage.

3. Participation

In accordance with article 2.1.005 of the UCI Regulations, the event shall be open to the following teams: UCI WorldTeams (maximum 50%), UCI Pro Teams, UCI Continental Teams, National teams.

The number of riders per teams is set at 6. In accordance with article 2.2.003 bis of the UCI Regulations, a team may not start with less than 4 riders.

4. Permanence

Confirmation of starters and collection of race numbers by the Team Managers will take place on **Tuesday 5th August from 3pm to 4.45pm at HÔTEL LYON-EST, A42 highway, exit n°5, 01700 SAINT-MAURICE DE BEYNOST.**

The Team Managers' meeting, organised in accordance with article 1.2.087 of the UCI Regulations, in the presence of the members of the Commissaires' Panel, is set as follows: **Tuesday 5th August at 5.00pm at HÔTEL LYON-EST, A42, exit n°5, 01700 SAINT-MAURICE DE BEYNOST.**

The UCI safety meeting for all driver in the race will take place:

Wednesday 6th August at 12.00am at Complexe sportif des Dîmes, 01570 FEILLENS

5. Radio-tour

The frequency of radio-tour is 157.550 MHz.

6. Neutral technical assistance

The neutral technical support service is provided with two cars and one motorcycle.

7. Race incidents in the last 3 km

Application of article 2.6.027 of the UCI regulations. This rule is only applied on each stage.

8. Finishing deadlines

Depending on the characteristics of the stages, the finishing deadlines have been set as follows:

1st stage: 15 %

2nd stage: 20 %

3rd stage: 20 %

In accordance with article 2.6.032 of the UCI Regulations, the Commissaires' Panel may extend the finishing deadlines after consultation with the organiser.

9. Classifications

The following classifications are established:

9.1 General individual classification by time.

The general individual classification by time is obtained by adding together the times recorded by the timekeepers' commissaires in all stages, taking account of penalties. In accordance with article 2.6.015, in the event of a time tie in the individual general classification, the places obtained in each stage shall be added together and, as a last resort, the place obtained in the last stage contested shall be used. **The leader of the individual classification by time shall wear the yellow jersey « Solimut - Mutuelle de France ».**

9.2 Classification by points

A points classification is established by adding the points obtained in each of the stages. It is awarded:

At the finish of each of the 3 stages: 25 - 20 - 16 - 14 - 12 - 10 - 9 - 8 - 7 - 6 - 5 - 4 - 3 - 2 - 1 points to the first 15 riders ranked.

At each intermediate sprint: 6 - 4 - 2 points to the three first riders.

The leader of the classification wears the green jersey « Crédit Mutuel ».

In accordance with article 2.6.017 of the UCI Regulations, in the event of a tie in the general individual classification by points, the following criteria shall be applied until the riders are separated:

Number of stage wins. Number of wins in intermediate sprint counting for the general classification on points. General individual classification by time.

To be eligible for the final general classification prizes, riders must have completed the entire course of the event within the set time limits.

9.3 Ranking of the best climber

A classification of the best climber is disputed on all 8 passes and climbs selected for this classification. The following points are awarded in each category:

Super-category (hors catégorie): to the first 8 riders ranked at the top: 25 - 20 - 15 - 10 - 7 - 5 - 3 - 1 points

1st Category : to the first 6 riders ranked at the top: 15 - 10 - 7 - 5 - 3 - 1 points

2nd Category: to the first 5 riders ranked at the top: 10 - 7 - 5 - 3 - 1 points

3rd Category: to the first 4 riders ranked at the top: 7 - 5 - 3 - 1 points

A general classification is established by adding the points obtained on all the passes and climbs counting for the classification of the best climber.

The leader of the classification wears the polka dot jersey « Région Auvergne-Rhône-Alpes ».

In accordance with article 2.6.017 of the UCI Regulations, in the event of a tie in the general individual classification of the best climber, the following criteria shall be applied until the tie is broken. Number of first places in the highest category climbs. Number of first places in the highest category climbs. Number of

first places in the climbs of the next highest category and so on General individual classification by time.

To be eligible for the final general classification prizes, all riders must have completed the entire course of the event within the statutory time limits.

9.4 Ranking of the best young rider

The best young rider classification is reserved for riders born from 1st January 2003.

The first of whom in the general individual classification by time is the leader of the best young rider classification.

The leader of the classification shall wear the white jersey « Streichenberger »

9.6 Most aggressive rider classification

The most aggressive rider classification rewards the rider «who is the most generous in effort and shows the best sportsmanship».

This prize is awarded after each stage by a jury chaired by the event director. At the end of Tour de l'Ain, a super combative rider is designated by the jury.

9.7 Team classification

In accordance with article 2.6.016 of the UCI Regulations, the team classification of the day is established by adding together the three best individual times of each team. In the event of a tie, the teams shall be separated by adding together the ranks obtained by their three best riders ranked in the stage. In the event of a further tie, the teams shall be separated by the place of their best rider in the stage classification.

The general team classification shall be established by adding together the three best individual times of each team in all stages. In the event of a tie, the following criteria shall be applied until the riders are separated:

- 1) Number of first places in the team classification of the day
- 2) Number of second places in the team classification of the day, etc.

If there is still a tie, the teams shall be separated by the place of their best rider in the individual general classification by time.

Any team reduced to fewer than three riders shall be eliminated from the classification.

9.8 Leader jerseys

The leader of each classification is required to wear the corresponding distinctive jersey. If a rider is leader

in several classifications, the order of priority for the distinctive jerseys is as follows:

- 1) Individual General Time Classification - Yellow Jersey
- 2) General Points Ranking - Green Jersey
- 3) General Mountain Ranking - Polka Dot Jersey
- 4) General Youth Ranking - White Jersey

If a rider is leader of several rankings, he will only wear one jersey according to the order of priority of jerseys above. In this case, the next rider in this classification will wear the other jersey, unless he is leader of another classification or if he must wear the world champion or national champion jersey or the leader jersey of a UCI cup, circuit, series or classification. Protocol at the start of the stages:

The leaders' jerseys will have to stand in front, on the front line.

10. Prizes

The Tour de l'Ain is endowed with special prizes and bonuses awarded as follows:

10.1 Stage prizes and general classification

Per stage: total 7710 €

1st : 3060 € - 2nd : 1550 € - 3rd : 760 € - 4th : 385 € - 5th : 315 € - 6th and 7th : 225 € - 8th and 9th : 155 € - 10th to 20st : 80 €

General classification : total 11750 €

1st : 5000 € - 2nd : 2500 € - 3rd : 1250 € - 4th : 500 € - 5th : 400 € - 6th and 7th : 300 € - 8th and 9th : 200 € - 10th to 20st : 100 €.

Grand total of prizes: 34880 € (before contribution to CPA and fight against doping).

Additional contribution from the organizer to CPA: 2734 € (11,82% of riders' prizes).

10.2 Points classification prize

In the final general classification: 1st: 1,000 €

10.3 Best Climber classification prize

In the final general classification: 1st: 1,000 €

10.4 Best Young Rider classification prize

In the final general classification: 1st: 500 €

10.5 Most aggressive rider classification prize

At each stage 1st: 100 €

In the final general classification 1st: 200€

Total price: 500 €.

10.6 Team classification prize

To the 1st team in the final general classification: 1,000 €

The total of prizes and bonuses distributed during the event is of 38.880 €.

11. Anti-doping

The UCI anti-doping rules shall apply in full to this event. In addition, French anti-doping legislation applies in accordance with the provisions of the law of the country.

Doping control is carried out under the authority of the International Testing Agency (ITA) at the finish of each stage, in the premises designated for this purpose, i.e. a motorhome located at to the finish line.

12. Environment

The organisation of the Tour de l'Ain provides competitors with a waste collection area every 35-40 km.

13. Protocol

In accordance with article 1.2.112 of the UCI Regulations, the following riders must take part daily to the protocol:

The winner of the stage, The leaders of the following rankings:

individual general classification by time, individual general classification by points, best climber, best young rider, most aggressive rider of the day. They will have to present themselves at the protocol within a maximum of 5 minutes after their arrival.

At the finish of the last stage at Belley the following riders will have to present themselves at the final protocol:

the winner of the stage, the first 3 riders of the individual general classification by time, the winner of the individual general classification by points, the winner of the best climber general classification, the winner of the best young rider general classification, the most aggressive rider of the day, the super combative rider of the event, the winning team in the team general classification.

14. Penalties

The UCI scale of penalties is the only one applicable.

CONTACT TEAMS :

Ludovic POIGNANT

Tél : +33 6 32 08 83 14

E-mail : teams@tourdelain.com

ici Auvergne
Rhône-Alpes

Le Tour de l'Ain

©Photo Tour de l'Ain

En streaming sur la plateforme les 6, 7 et 8 août à 16h45 et sur France 3

france.tv

LES HÔTELS DES ÉQUIPES *TEAM'S HÔTELS*

AUBERGE DE BUELLAS

10 route de Buesle
01310 Buellas
+33 4 74 24 20 20
reservation@auberge-buellas.com
www.auberge-buellas.com

Equipe

- Team Visma | Lease a Bike

HÔTEL L'EMBARCADÈRE

13 avenue du Lac
01130 Nantua
+33 4 74 75 22 88
contact@hotelembarcadere.com
www.hotelembarcadere.com

Equipe

- Q36.5 Pro Cycling Team

DOMAINE DE SAINTE-CROIX

80, allée du Château
01120 SAINTE-CROIX
Tél. (+33) 04 78 06 65 05
saintecroix@vacancesleolagrange.com

Equipes

- Cofidis
- Bike Aid
- St Michel - Preference Home - Auberg3
- Allemagne Espoirs

HÔTEL LYON-EST

Chemin des Malettes
01700 Saint Maurice de Beynost
+33 4 78 55 90 90
contact@hotel-lyon-est.com
www.hotel-lyon-est.com

Equipes

- Decathlon AG2R La Mondiale
- Tudor Devo Cycling Team
- CIC - U - Nantes Atlantique
- Van Rysel-Roubaix
- Unibet Tietema Rockets
- Team TotalEnergies
- Team Nice Métropole Côte d'Azur

HÔTEL AMBOTEL

RUE DU PROFESSEUR LUC MONTAGNIER
01500 AMBÉRIEU EN BUGEY
+33 4 74 46 42 22
CONTACT@AMBOTEL.FR
WWW.AMBOTEL.FR

Equipes

- Groupama-FDJ
- Arkéa-B&B Hotels



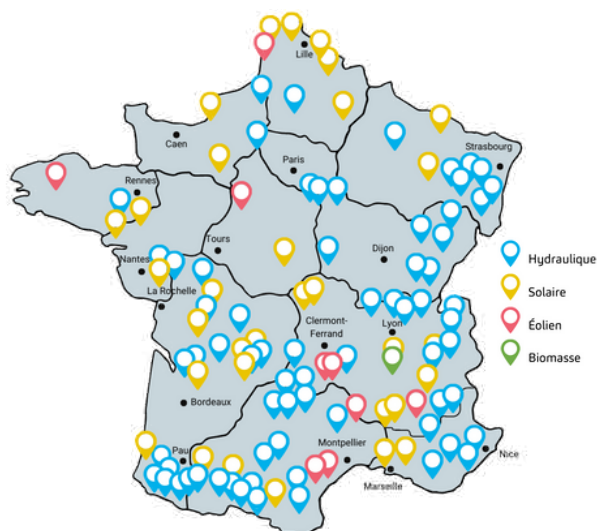


PRÉSENTATION DE L'ENTREPRISE

Plusieurs producteurs d'énergie hydraulique indépendants ont, dans une approche commune, décidé de se regrouper pour créer une société dénommée « **Union des Producteurs Locaux d'Électricité** ». Leur objectif ? **Vendre leur électricité directement du producteur au consommateur final**, sous la marque Énergie d'ici.

Énergie d'ici est le premier fournisseur créé par des producteurs. Ce modèle de circuit-court de l'énergie permet de proposer une électricité renouvelable à des prix compétitifs, et aux producteurs de s'extraire le plus possible des prix de marché, qui sont très fluctuants.

Le siège social de l'entreprise se trouve à Arudy (Pyrénées-Atlantiques, 64) et le siège opérationnel à Lyon (Rhône, 69).



HISTORIQUE





pub semcoda

Une ambition,
être au service des territoires
l'opérateur de référence du logement
social et des métiers de l'immobilier.

COLLÈGES,
LYCÉES

COMMERCES

RÉSIDENCES

APPARTEMENTS

ESPACES DE
SANTÉ

GENDARMERIES

PAVILLONS

SERVICES
PUBLICS



Nous bâtissons pour vous
LE VIVRE ENSEMBLE

www.sem coda.com



Streichenberger

RÉDUISONS ENSEMBLE NOTRE IMPACT SUR L'ENVIRONNEMENT

CAP SUR LE 100% RENOUVELABLE



BIOCOMBUSTIBLE

BIOFIOUL F30

**UNE ALTERNATIVE
RENOUVELABLE
AU FIOUL
DOMESTIQUE
POUR LE
CHAUFFAGE**



➤ Avec le **Biofioul**, vous n'avez donc pas besoin de changer d'énergie, c'est votre énergie qui change pour vous !

www.biofioul.info



BIOCARBURANT

HVO100



**UNE ALTERNATIVE
RENOUVELABLE
AU CARBURANT
STANDARD POUR
LES VÉHICULES
DIESEL**



➤ Faites le choix du **bp HVO** pour votre flotte et devenez un véritable acteur de la transition énergétique !

**CONTACTEZ-NOUS ET DÉCOUVREZ NOS SOLUTIONS
POUR UN MONDE PLUS PROPRE**

0 800 896 896

Service & appel
gratuits

www.streichenberger.fr



C'EST AUSSI...

Grâce à notre savoir-faire et nos certifications multiples, nous assurons l'**entretien** et le **dépannage** de votre installation, sa **modernisation** et sa **rénovation** complète quelle que soit l'énergie utilisée tout en nous adaptant à vos besoins.



CHAUDIÈRE
BIOFIOUL & FIOUL



CHAUDIÈRE
GAZ



CHAUDIÈRE
GRANULÉS DE BOIS



POMPE À CHALEUR



CLIMATISEUR



LES HÔPITAUX *HOSPITALS*

ÉTAPE 1

Centre Hospitalier Mâcon
350 boulevard Louis Escande
71000 MÂCON - Tél : 03 85 20 30 40

Centre Hospitalier Fleyrat
900 Rte de Paris
01000 BOURG-EN-BRESSE - Tél : 04 74 45 46 47

Centre Hospitalier C.J.Ruivet
13 Avenue Dr Boyer,
01800 MEXIMIEUX - Tél : 04 74 61 01 77

Hopital privé d'Amberieu
ZA en Pragnat nord,
01500 AMBERIEU-EN-BUGEY - Tél : 04 74 38 95 50

ÉTAPE 3

Centre Hospitalier Public d'Hauteville
Rue des Narcisses,
01110 HAUTEVILLE-LOMPNES - Tél : 04 74 40 80 00

Centre Hospitalier de Rumilly
1 Rue de la Forêt,
74150 RUMILLY, - Tél: 04 50 01 80 00

Centre Hospitalier de Belley
52 Rue Georges Girerd,
01300 BELLEY - Tél: 04 79 42 58 13

ÉTAPE 2

Centre Hospitalier C.J.Ruivet
13 Avenue Dr Boyer,
01800 MEXIMIEUX - Tél : 04 74 61 01 77

Hopital privé d'Amberieu
ZA en Pragnat nord,
01500 AMBERIEU-EN-BUGEY - Tél : 04 74 38 95 50

Centre Hospitalier Louis Jaillon
2 Rue de l'Hôpital,
39200 SAINT-CLAUDE - Tél : 03 84 41 33 33

Centre Hospitalier du Pays de Gex
160 Rue Marc Panissod,
01170 GEX - Tél : 04 50 40 38 38

LA LÉLEX - PAYS DE GEX CYCLO

LÉLEX - PAYS DE GEX CYCLO : LE GOUT DE L'EFFORT, LE PARFUM DU TOUR DE L'AIN

Deux jours seulement après l'arrivée de la 2ème étape du Tour de l'Ain 2025, la station de Lélex vibrera à nouveau au rythme des pédaliers. Le Samedi 9 Août, elle prendra des allures de grande fête du vélo à l'occasion de la Lélex - Pays de Gex Cyclo, une cyclo sportive désormais bien ancrée dans le paysage amateur.

Pensée comme un trait d'union entre cyclisme pro et pratique amateur, la cyclo sportive s'inscrit dans la continuité du tour de l'ain, avec qui elle partage plus qu'un simple territoire : le parcours. Les routes empruntées par les coureurs professionnels seront celles foulées par les passionnés venus relever le défi. et quel défi !

Deux tracés sont proposés aux participants :

- un « petit » parcours d'environ 80 km pour 1 500 m de dénivelé positif,
- et « grand » parcours plus musclé, flirtant avec les 120 km pour 2 500 m D+.

Au programme : des cols exigeants, comme le col de menthières, la côte de giron ou encore les pentes sauvages menant à lajoux. le tout dans un décor à couper le souffle, entre forêts du haut-jura et panoramas sur le mont-blanc. un terrain de jeu idéal pour les grimpeurs, dans un cadre naturel préservé.

L'événement est porté par pays de gex agglo et la commune de lélex, avec l'idée de valoriser les atouts du massif jurassien en mêlant sport, tourisme et convivialité.

Le village de départ ouvrira ses portes le matin, à 7h, pour le retrait des dossards. les choses sérieuses débuteront à 9h, avec un départ commun pour les deux parcours. les coureurs seront attendus à l'arrivée autour d'une assiette bien méritée de "gexiflette", dans une ambiance festive et montagnarde.

Côté inscriptions, les tarifs restent abordables : 30 € pour le petit parcours, 40 € pour le grand. une majoration de 10 € s'appliquera après le 30 juillet. un repas accompagnateur est proposé en option à 15 €. inclus dans l'inscription : chronométrage individuel, ravitaillements, assistance médicale, cadeau finisher et un accueil digne d'un coureur pro.

Si vous rêvez de vous frotter aux pourcentages des pros tout en profitant de l'air pur du département de l'ain, ne cherchez plus : la lélex - pays de gex cyclo est l'épreuve qu'il vous faut.

accessible, exigeante sans être élitiste, elle a déjà conquis bon nombre de cyclo sportifs. à votre tour de grimper !



Pays de Gex

PAYS GEX

bliz

MATERIEL-VELO.COM

ERT

LA BRESSANE

PARTICULIERS, ENTREPRISES, ASSOCIATIONS, FESTIVALS

NOS BIÈRES SONT DISPONIBLES EN BOUTEILLES 33CL, 75CL
ET EN FÛTS DE 20 OU 30L...

RÉSEAUX SOCIAUX ET CONTACTS

SUIVEZ NOUS SUR :  

BIÈRE LA BRESSANE

BRASSERIE SAINT-CLAIR

FABRIQUE DE BIÈRES ARTISANALES

CONTACT@BRASSERIE-SAINT-CLAIR.COM
HTTP://BRASSERIE-SAINT-CLAIR.COM

ZAC DE NOIREFONTAINE - 893 RD 1075 - 01250 MONTAGNAT - 04.74.23.22.97

BIÈRE ARTISANALE LA BRESSANE

FIÈREMENT BRASSÉE EN BRESSE



L'ABUS D'ALCOOL EST DANGEREUX POUR LA SANTÉ. CONSOMMEZ AVEC MODÉ.



CARDIUM

C.M.T.P.

- TERRASSEMENT T.P - TRANSPORT -
- MAÇONNERIE -
101 chemin des Essards - 01310 POLLIAT
Tél. 04.74.25.73.04 - cmtp@wanadoo.fr

Accord Alu

Concepteur, fabricant & installateur
Artisan menuisier qualifié

376 Allée du Thioudef 01960 Péronnas
04 74 23 36 91 contact@accordalu.fr



La Fromagerie de Servas, issue d'une petite laiterie créée en 1939, est une coopérative fortement implantée en Bresse et dans la Dombes. Ses 190 employés travaillent aux côtés de 210 fermes, toutes situées à moins de 45 km de la fromagerie.

Né en 1951, Bresse Bleu est depuis toujours fabriqué et affiné à Servas : un fromage local qui s'inscrit au cœur du patrimoine gastronomique de l'Ain, avec un savoir-faire authentique qui en fait le référent des fromages bleus crémeux.

Le Bresse Bleu est comme son pays, plein de caractère, d'authenticité et de générosité. La passion des femmes et des hommes qui le fabriquent s'est toujours accompagnée d'un engagement local et sportif fort : implication dans les associations sportives locales, partenariat historique avec l'équipe de rugby... des valeurs de courage, tolérance, proximité, et un amour de la région qui trouve son point d'orgue dans la participation au Tour de L'Ain.

Une course qui va parcourir vallées, collines, plaines et montagnes, traversant les paysages vivants de la Bresse, vitalisés et entretenus par nos agriculteurs qui partagent le goût de l'effort, de la qualité et de la beauté.



Une coopérative depuis
plus de 60 ans

Un lait de Bresse
collecté à
moins de 45 km
de la fromagerie

L'idée recette !



ALLUMETTES APÉRITIVES au Bresse bleu

Ingrédients :

1 Bresse Bleu Le Véritable 200g
1 jaune d'oeuf
2 cuillères à soupe de graines de pavot
300g de pâte feuilletée



1. Préchauffez le four à 180°C, thermostat 6.
2. Coupez le Bresse Bleu Le Véritable 200g en tranches de 5 mm d'épaisseur et chaque tranche en petits bâtonnets.

3. Étalez la pâte feuilletée sur 3 mm d'épaisseur environ en rectangle de 40 x 15 cm.
4. Badigeonnez la pâte d'un oeuf entier battu en omelette avec un pinceau, répartissez les bâtonnets de Bresse Bleu Le Véritable sur la moitié de la pâte en bandes espacées de 1 cm environ.
5. Rabattez l'autre moitié de pâte sur les bandes de fromage et appuyez légèrement entre chaque avec vos doigts.
6. Badigeonnez le tout de jaune d'oeuf et saupoudrez la surface de graines de pavot.
7. Coupez la pâte au couteau pour séparer les bandes.
8. Déposez-les sur une plaque de four recouverte d'une feuille de papier sulfurisé.
9. Mettez-les à cuire 20 à 25 min. au four.
10. Sortez-les du four, laissez-les tiédir avant de les déguster.



PHILIBERT



**Philibert Transport, votre partenaire de confiance
pour tous vos déplacements !**

**TRANSPORT RÉGULIER
ET SCOLAIRE**

**TRANSPORT
OCCASIONNEL**

**2 agences dans l'Ain :
📍 Viriat et Ambérieu-en-Bugey**

philibert-transport.fr

philibert-location.fr

19€⁽³⁾
LE MASQUE
SOLAIRE



TOUR DE STYLE

ET DE VOS PERFORMANCES
VISUELLES⁽¹⁾ ET AUDITIVES⁽²⁾

KrysTM

La confiance vous va si bien

Krys.com. (1) Conformément à l'article L.4362-10 du Code de la santé publique, le test de vue pratiqué par votre opticien n'est pas un examen médical. Pensez à consulter un ophtalmologiste régulièrement. (2) Le bilan auditif réalisé par votre audioprothésiste n'est pas un examen médical. Pensez à consulter un ORL régulièrement. Les aides auditives et les lunettes correctives sont des dispositifs médicaux qui constituent des produits de santé réglementés portant à ce titre le marquage CE. Consultez un professionnel de santé spécialisé. (3) Prix de vente TTC conseillé en magasin. 03/07/2025. Crédit photo : Matthieu DORTOMB. Monture portée : SKJ2409-A 012. Ecouteur porté : EPOS ADAPT E1 Scandinavian Black Réf. 1001262 - Plus d'infos sur eposaudio.com/adapt-e1. KGS RCS Versailles 421 390 188.



Aménager Construire Loger Satisfaire

Grand Bourg Habitat est à votre service

www.grandbourghabitat.fr



5 435
logements



Patrimoine implanté
sur 30 communes



11 968
locataires



127
collaborateurs



26 228 695€
de CA



478
attributions
chaque année



80,4%
de locataires
satisfaits

LES CONCERTS JEUNES TALENTS CRÉDIT MUTUEL

Dans le cadre du Tour de l'Ain 2025, le Crédit Mutuel a le plaisir de soutenir la scène musicale locale en organisant les concerts jeunes talents, un événement **gratuit** et ouvert à tous, qui met en lumière de jeunes artistes prometteurs.

Rendez-vous les **6, 7 et 8 Août**, à partir de 19h00, après la cérémonie protocolaire de chaque étape cycliste.

Trois soirées exceptionnelles vous attendent, mêlant sport, musique et émotions, pour prolonger la fête dans une ambiance conviviale et familiale.

DEUX JEUNES VOIX À DÉCOUVRIR

MANUELA FAUSSURIER

¼ de finaliste de The Voice, Manuela a conquis le cœur du public par sa voix puissante et son charisme naturel. coachée par Mika puis Big Flo & Oli lors de son passage dans l'émission, elle interprétera un répertoire riche en émotions, mêlant reprises et compositions personnelles. Sa prestation promet d'être un moment fort du programme musical.

LOLA DOMBEY

Révélee dans the voice kids, lola impressionne par sa maturité vocale et sa sensibilité artistique. Malgré son jeune âge, elle a été accompagnée par Julien Doré, qui a su mettre en valeur sa douceur et sa sincérité. Sa fraîcheur et sa passion pour la musique offriront une belle parenthèse poétique aux spectateurs du tour.

UN RENDEZ-VOUS MUSICAL À NE PAS MANQUER

Le Crédit Mutuel, partenaire engagé de la culture et de la jeunesse, propose ces concerts pour valoriser les talents locaux et offrir à chacun une expérience musicale unique.

Venez nombreux applaudir ces jeunes artistes et partager ces moments musicaux inoubliables !



CONCERT JEUNES TALENTS
Crédit Mutuel
DU 6 AU 8 AOÛT
OUVERT À TOUS

À PARTIR DE 19H00, APRÈS LA CÉRÉMONIE PROTOCOLAIRE DE CHACUNE DES ÉTAPES

Manuela FAUSSURIER
1/4 de finaliste de The Voice

Lola DOMBEY
Participante The Voice Kids



Bourg Traiteur
depuis 1990

POUR TOUS VOS ÉVÈNEMENTS PROFESSIONNELS

CUISINE TENDANCE ET FAITE MAISON JUSQU'À 2000 CONVIVES

Cocktails
Animations Culinaires
Repas
Buffets
Plateaux-Repas

BOURG-TRAITEUR.COM
3 rue Guichenon
01000 Bourg-en-Bresse
04 74 24 68 60



VOTRE BUREAU

Tout ce dont un bureau a besoin

Appelez-nous

03 85 39 97 80

303 rue Fernand Léger, 71000 Mâcon

Nos Services :

✓ Affichage Dynamique

✓ Systèmes d'impression

✓ GED pour TPE/PME

✓ Mobilier de Bureau

✓ Papeterie

Canon Lexmark

MAXHUB ZEENDOC

CLEN calipage



L'OUTIL JUSTE, LE BON CONSEIL

01000 Bourg en Bresse
01250 Simandre sur Suran

04 74 22 31 26
04 74 30 66 16

socafl

TRAVAUX PUBLICS

ZA La Fontaine • Crottet

B.P.16 • 01290 Pont de Veyle

Tél: 03 85 36 24 50 • Fax: 03 85 36 24 70

TERRASSEMENT-CANALISATION et RESEAUX - VOIRIES et AMENAGEMENT

SALLE PROPRE

AGROALIMENTAIRE

GRANDE CUISINE



INGÉNIERIE ET POSE DE VOS ESPACES À AMBIANCE CONTRÔLÉE

Depuis plus de 20 ans à vos côtés dans la conception et l'installation de vos espaces de travail



ENSEMBLE, CONCEVONS VOTRE PROJET !



WWW.PI-INSTALL.COM


14 rue des Serves
01340 Montrevel-en-Bresse
Tél : 04 74 25 61 25





SAPEURS
POMPIERS

Rejoignez les sapeurs POMPIERS volontaires



**Contactez la caserne
la plus proche de votre domicile**



Scannez-moi pour
trouver la caserne
la + proche de vous !

SDIS 01 - Service communication - 2023



www.sdis01.fr

@sdisdelain

#SDIS01

@sdis01_officiel

SAPEURS-POMPIERS DE L'AIN



 **SAINT-GÉRON**
PARTENAIRE DU

TOUR DE L'AIN



EAU MINÉRALE NATURELLE D'AUVERGNE
NATURELLEMENT GAZEUSE



2 sites :

SAINT-REMY (01310)

GENAY (69730)

La solution pour vos projets depuis plus de 50 ans !



Que faisons-nous ?

- Assainissement individuel et collectif
- Bassin de rétention des eaux pluviales
- Réseaux et réserve incendie
- Tuyauterie et maintenance industrielle
- Eau potable
- VRD
- Aménagement de cours
- Rabotage de chaussée



Contactez-nous :

☎ 04 74 24 25 17

✉ contact@somectp.fr

🔍 www.somectp.fr



Votre loueur de véhicules industriels, utilitaires et commerciaux



Pour une journée, 1 mois,
1 an ou plus...



**N'hésitez pas à contacter votre
agence de Bourg-en-Bresse !**



www.fraikin.fr



04 74 23 51 10



959 ROUTE DE PARIS 01440 VIRIAT

Fermob

La Maison Fermob

votre espace
d'inspiration
à Mâcon Sud

BOUTIQUE FERMOB / VLAEMYNCK

MÂCON SUD

57 chemin des Jonchères - 03 85 22 12 10

A6 - Sortie 29 Mâcon Sud - À 40 min. de Lyon





Calme et confortable, près de l'Eglise et du Monastère Royal de Brou, Le Logis de Brou vous accueille pour une étape détente sur la route de vos vacances.

30 chambres
spacieuses & lumineuses

132 Boulevard de Brou 01000 BOURG-EN-BRESSE
04 74 22 11 55 • logisdebrou@free.fr
www.logisdebrou.com



IBIS BUDGET BOURG-EN-BRESSE

409 Avenue de Parme
 01000 Bourg en Bresse
 Tél : 04 74 55 10 16
 @ : h6765@accor.com

IBIS BUDGET CHATEAU-GAILLARD

Lieu-dit Les Millettes - Rue Pasteur
 01500 CHÂTEAU GAILLARD
 Tél : 04 74 36 93 37
 @ : h7412@accor.com

Hôtel ouvert 7j/7, 24h/24

Hôtel ouvert 7j/7, 24h/24

LES RANDONNÉES TOUR DE L'AIN CRÉDIT MUTUEL

Nouveauté depuis 2024, les Randonnées Tour de l'Ain parrainées par le Crédit Mutuel.

Elles sont organisées au matin de chaque étape sur une distance de 20 à 35 kilomètres, de 10h30 à 12h. Le tracé emprunte les premiers kilomètres de la course professionnelle.

Les randonnées sont gratuites et ouvertes à tous dès 10 ans. Les participants peuvent participer à une ou plusieurs journées. Les vélos électriques, vélos de route, vtc, tandems sont autorisés.

Chaque participant doit fournir une décharge de responsabilité concernant son aptitude à la pratique sportive et l'état de son matériel.

L'inscription n'est définitive qu'après confirmation de l'organisateur.

LE PROGRAMME

- Accueil privilégié sur le stand du Crédit Mutuel
- Présentation et photo officielle sous l'arche de départ du Tour de l'Ain (10h30)
- Fléchage du parcours
- Collation et cadeau d'arrivée





LBSA

Oak Excellence, French Made



SCIERIE DE CHÊNE

Tel : 04 74 23 29 32
contact@scierielbsa.fr


www.scierielbsa.fr
2592A Chemin de Tanvol 01440 Viriat

CENTRE FUNÉRAIRE BOUVET

POMPES FUNÈBRES - CONTRATS OBSÈQUES - FUNÉRARIUM - CRÉMATION

Permanence 24h/24 - 7j/7

Magasin - 1 rue du bois
01600 TRÉVOUX
04 74 00 15 15
contact.trevoux@pfbouvet.com



17 avenue de l'Egalité
01000 BOURG-EN-BRESSE
04 74 22 01 02
contact.bourg@pfbouvet.com

508 allée des filiéristes - ZI Fétan
01600 TRÉVOUX
04 74 08 16 39
contact.cftrevoux@pfbouvet.com



219 rue de Bresse
01330 VILLARS LES DOMBES
04 74 98 01 00
contact.villars@pfbouvet.com



AVIVA
cuisines

41 A Rue Ampère
01960 PÉRONNAS

Tél. 04 74 25 99 30
bourg@cuisines-aviva.com

CUISINE
SALLE DE BAINS
RANGEMENT



Sources
ALMA



TOURAD
Location

VOITURES & UTILITAIRES



TOURAD_LOC71



TOURADUTILITAIRE71



TOURAD LOCATION & BRESSE UTILITAIRES



03 - 45 - 30 - 10 - 26



[HTTPS://WWW.LOCATION-TOURAD-MACON.FR/](https://www.location-tourad-macon.fr/)

BRESSE FONTE

Achats produits laitiers - Gros - Demi-gros
Décongélation contrôlée / Stockage frigorifique
Transports frigorifiques

150 chemin de la Zone d'activités
01370 Saint Étienne du Bois
Tél : 04.74.23.24.16



ETS JOSEPH SAS
NORELAN BOURG
390 Avenue de Parme
01000 BOURG-EN-BRESSE
www.joseph-pro.com



Climatisation



Cuines-Pro



Froid



Maintenance



Rapid
Pare-Brise



FÊTEZ NOS 10ANS D'EXISTENCE !

Pare-brise remplacé =
**TROTTINETTE
ELECTRIQUE**
OFFERTE



PRENEZ RDV RAPIDEMENT
OFFRE 2025 ↓

Rapid
Pare-Brise



FÊTEZ NOS 10ANS D'EXISTENCE !

Pare-brise remplacé =
SWITCH
OFFERTE



PRENEZ RDV RAPIDEMENT
OFFRE 2025 ↓

TOUR DE L'AIN 2025 : communes traversées

Concours annuel des villages décorés et animés

organisé par



L'AMF de l'Ain partenaire du Tour de l'Ain 2025

À l'occasion du Tour de l'Ain 2025, l'**Association départementale des Maires et des Présidents d'Intercommunalité de l'Ain et Promo Vélo** sont fiers de renouveler leur partenariat pour organiser le **concours annuel des villages décorés et animés**. Cette initiative, **en collaboration avec le comité d'organisation du Tour de l'Ain**, invite les communes traversées par cette épreuve sportive à participer à un concours unique en son genre.

Une tradition renouvelée pour la cinquième année

Depuis 2021, ce concours met en lumière les efforts des communes pour décorer et animer leurs villages lors du passage des coureurs. **Cette édition 2025 verra la participation de 61 communes**, chacune ayant l'opportunité de montrer sa créativité et son esprit communautaire.

Promotion du territoire et de la culture locale

Le Tour de l'Ain, au-delà de son rôle en tant qu'épreuve phare du cyclisme de compétition, s'engage dans la promotion du vélo au quotidien. Cet événement est une vitrine exceptionnelle pour les territoires, mettant en avant leur patrimoine, leur richesse culturelle et leurs paysages somptueux. C'est l'occasion pour les communes de mobiliser leurs habitants, commerces et associations afin de créer une atmosphère festive et accueillante.

Appel à participation

Nous avons invité les **61 communes traversées** à décorer et animer leurs villages pour célébrer cette épreuve sportive et festive. Ce concours est non seulement une compétition amicale mais aussi une célébration de notre héritage local et de notre esprit communautaire.

Les communes les plus méritantes se verront récompensées lors d'une cérémonie de remise des prix qui se tiendra en fin d'année dans les salons de la Préfecture de l'Ain. **Promo'Vélo dote ce concours de 3 prix de 300 à 700 €** ainsi qu'un **coup de cœur remis par la Caravane du Tour**.

Détail du concours

Nous sommes ravis d'annoncer que, dans le cadre de ce concours, notre jury se déplacera pendant **trois jours** sur les magnifiques routes de l'Ain pour évaluer les efforts et la créativité des communes participantes.

Ce voyage nous mènera à travers divers paysages emblématiques de notre département, offrant une occasion unique de mettre en lumière le dynamisme et l'engagement de chaque village.

Ensemble, ces trois jours de parcours promettent de capturer l'essence même de notre belle région, tout en encourageant chaque commune à briller à sa manière.

Le Président de l'AMF de l'Ain
Jean-Yves FLOCHON

Le Président Promo'Vélo
Jean-Paul FILLAT







VENEZ DÉCOUVRIR UNE MUTUELLE

SOLIDAIRE, ENGAGÉE ET MILITANTE

PARTENAIRE DE LA **RONDE** **DES GRANGEONS**

Solimut Mutuelle de France est partenaire d'événements sportifs dans l'Ain. Soutenir le sport, c'est favoriser l'accès à la santé pour toutes et tous !

**RENDEZ-VOUS SUR NOTRE STAND POUR TENTER
DE GAGNER DES DOSSARDS ET D'AUTRES
SURPRISES !**

**LA SOLIDARITÉ
ON EN PARLE
ET ON AGIT !**

Solimut
 **utuelle**
de France

www.solimut-mutuelle.fr

GÉNÉRATIONS SOLIDAIRES

Scannez-moi !



0 800 13 2000

Service & appel
gratuits

Solimut Mutuelle de France. Mutuelle soumise aux dispositions du livre II du Code de la Mutualité et au contrôle de l'Autorité de Contrôle Prudentiel et de Résolution (A.C.P.R. - 4 place de Budapest - CS 92459 - 75 436 Paris Cedex 9), immatriculée au répertoire SIRENE sous le numéro 383 143 617, dont le siège social est situé au Castel Office, 7 quai de la Joliette, 13002 Marseille. ©Freepix - Juillet 2025. Ne pas jeter sur la voie publique.